



선 람	기 관 의 장

제1361호

2024. 12. 6.(금)



시화-철쭉



시조-갈매기



시목-느티나무

고 시

- 삼척시 고시 제2024-255호 도로구간 변경 고시 ----- 2
- 삼척시 고시 제2024-256호 2024년도 제3회 추가경정예산 고시 ----- 4
- 삼척시 고시 제2024-257호 도로명주소 부여고시 ----- 5
- 삼척시 고시 제2024-259호 도시관리계획(시설:체육시설) 변경 및 지형도면 고시 - 6
- 삼척시 고시 제2024-260호 보전산지 지정해제 고시(타용도) ----- 9
- 삼척시 고시 제2024-261호 도시관리계획(시설:도로) 변경 및 지형도면 고시 -- 16

공 람									
--------	--	--	--	--	--	--	--	--	--

삼척시 고시 제2024-255호

삼척시 도로구간 변경 고시

『도로명주소법』 제8조 및 같은 법 시행령 제13조에 의거 삼척시 도로구간 변경에 관한 사항을 아래와 같이 고시합니다.

2024. 12. 3.

삼척시장

- 고시일 : 2024. 12. 3.
- 고시방법 : 공보(시보)
- 고시내용 : 삼척시 도로구간 변경 1건 (조서 및 위치도 참조)
- 도로명의 부여·변경 절차

도로구간 및 도로명 부여·변경신청	신청을 받은 날부터	주민 의견 수렴 공고	주민 의견 수렴한 날부터	주소정보위원회 심의	심의 마친 날부터
주소사용자의 5분의1 신청	10일 이내	14일 이상	30일 이내	주소정보위원회 개최	10일 이내

<변경의 경우>

공고 및 신청인 동보	공고할 날부터	서면 동의를 받은 경우	서면 등의 받은 날부터 (서면 등의 생략 포함)	고시 및 신청인 동보
		(주소사용자의 1/2 이상)	10일 이내	
심의 결과 변경 내용 및 절차	30일 이내	서면 동의를 받지 못한 경우	서면 등의 만료일부터	공고 및 신청인 동보
		(주소사용자의 1/2 미만)	10일 이내	

- ※ 도로명변경은 최초 도로명 고시일 3년 경과 후 가능함
- ※ 변경 및 폐지된 날부터 5년이 지나지 않은 도로명은 사용할 수 없음
- ※ 「도로명주소법 시행령」제19조 규정에 의하여 주민의견수렴 및 주소정보위원회의 심의 등 서면 동의 절차를 생략할 수 있음.

- 기타 자세한 사항은 삼척시청 민원과 지적정보부서(☎033-570-3947)로 문의하시기 바랍니다.

□ 도로구간 변경 조서 및 위치도

조서	도로명	도로위계	관할 행정구역	도로구간		폭 (m)	기초간격 (m)	기초번호	동일 도로명	변경 사유	
				시작지점	끝지점						
서	교가오리1길	길	근덕면	교가리 136	교가리 132	347	5	20	35-1→ 35-36	없음	기초번호가 없는 도로구간에 1차 종속구간 생성



※ 「도로명주소법 시행령」 제19조 제1항 제3조 규정에 의하여 주민의견수렴 및 주소정보위원회의 심의 등 서면 동의 절차를 생략할 수 있음.

삼척시 고시 제2024-256호

2024년도 제3회 추가경정예산 고시

삼척시의 2024년도 제3회 추가경정예산이 의결되었기에 지방자치법 제149조의 규정에 의거 다음과 같이 고시합니다.

2024. 12. 3.

삼척



회계별	구분	제3회 추경예산안	기정예산액	증△감		비고
					%	
합	계	996,817	1,006,077	△9,260	△0.9	
일	반 회 계	936,367	945,632	△9,265	△1.0	
특	별 회 계	60,450	60,445	5	0.1	
	기타 특별회계	24,944	24,939	5	0.1	
	· 하수도사업	10,849	10,849	0		
	· 발전소주변지역 지원사업	7,430	7,430	0		
	· 천연가스생산기지 주변지역지원사업	855	855	0		
	· 농공지구조성 및 관리사업	2,896	2,896	0		
	· 의료급여기금	1,548	1,543	5	0.3	
	· 자활기금운영	550	550	0		
	· 주차장	515	515	0		
	· 임대아파트관리운영	301	301	0		
	· 공기업 특별회계 (상수도사업)	35,506	35,506	0		

삼척시 고시 제2024-257호

도로명주소 부여 고시

「도로명주소법」 제11조 및 같은 법 시행규칙 제23조에 의거 우리시 건축물 신축 등의 사유로 부여하는 도로명주소를 다음과 같이 고시합니다.

2024. 12. 5.

삼척시장

○ 도로명주소 부여

종전주소	도로명주소			도로명	
	주소	고시일	사유	고시일	부여사유
강원특별자치도 삼척시 근덕면 교가리 65-2	강원특별자치도 삼척시 근덕면 교가오리1길 35-12	20241205	신규부여	20090626	일련번호방식명칭사용(교가오리길분기)

※ 고시내용 및 기타 자세한 사항은 삼척시청 민원과(☎570-3947)에 문의 또는 도로명주소 안내 홈페이지(www.juso.go.kr)에서 열람하시기 바랍니다.

○ 도로명주소 사용 및 공부상 주소진환

- 도로명주소는 고시 후 「도로명주소법」 제19조 의거 공법관계에 있어서 주소로 사용되며, 현행 지번주소는 일정기간 도로명주소와 함께 사용할 수 있습니다.
- 공공기관에서 비치·관리하고 있는 각종 공부상 주소(소재지)는 해당기관에서 도로명주소로 변경합니다.

○ 도로명주소 변경 등

- 도로명 또는 건물번호의 변경은 「도로명주소법」 시행령 제18조 및 제26조에서 정한 절차에 따라 신청할 수 있습니다.
- 도로명은 「도로명주소법」 제8조제2항에 의거 당해 도로명이 고시된 날부터 3년이 지난 후에 변경할 수 있습니다.

○ 참고사항

- 공동주택의 경우 종전주소의 공동주택명, 동·호와 도로명주소의 상세주소는 공법관계의 각종 공부상 기재된 주소로 한다.

삼척시 고시 제2024-259호

도시관리계획(시설: 체육시설) 변경 및 지형도면 고시

「국토의 계획 및 이용에 관한 법률」 제30조, 제32조와 같은 법 시행령 제25조 및 「강원특별자치도 사무위임 조례」 제2조에 따라 도시관리계획(시설: 체육시설)의 경미한 사항 변경과 지형도면을 다음과 같이 고시합니다.

2024년 12월 6일

삼척시장

가. 계획취지: 기반시설의 정비·개량에 관한 계획

나. 위치: 교동 254번지, 산26-2번지 일원

다. 도시관리계획 변경 조서

1) 체육시설

구분	도면 표시 번호	시설명	시설의 종류	위치	면적 (㎡)			최초 결정일	비고 (최근고시)
					기정	변경	변경후		
변경	1	삼척 종합운동장	종합 운동장	교동 254번지 일원	85,269	증) 3,132	88,401	1977. 11. 23. (강원도고시 제184호)	자연녹지지역, (2024. 10. 25., 강원-431호)
변경	3	삼척 생활문화 체육시설	생활 체육 시설	교동 산26-2번지 일원	90,676	감) 2,306	88,370	2021. 8. 27. (삼척시고시 제145호)	자연녹지지역, (2024. 10. 25., 삼척-230호)

■ 체육시설 변경 사유서

도면표시번호	시설명	변경내용	변경사유
1	삼척 종합운동장	<ul style="list-style-type: none"> 면적 증가 - 면적: 85,269㎡ → 88,401㎡ (증 3,132㎡) 	<ul style="list-style-type: none"> 운동장 내 골프연습장 확장계획 「국토계획법 시행령」 제25조제3항에 따른 경미한 사항
3	삼척 생활문화 체육시설	<ul style="list-style-type: none"> 면적 감소 - 면적: 90,676㎡ → 88,370㎡ (감 2,306㎡) 	<ul style="list-style-type: none"> 인접한 종합운동장 내 골프연습장 확장계획에 따른 부지 일부 제척 「국토계획법 시행령」 제25조제3항에 따른 경미한 사항

2) 체육시설1(삼척종합운동장) 조성계획 변경 조서

구분	도면 표시 번호	세부 시설명	위 치	면 적 (㎡)			최 초 결정일	비 고 (최근고시)
				기정	변경	변경후		
합		계	교 동	85,269	증) 3,132	88,401	2000. 5. 12. (강원도고시 제80호)	2024. 10. 25. (강원특자도 제431호)
변경	1	관리시설	250번지	423	-	423		
변경	2	운동시설	254번지 등	59,289	증) 3,132	62,421		
기정	3	편익시설	243-13번지 등	18,229	-	18,229		
기정	4	기타시설	246번지 등	7,328	-	7,328		

- 세부시설별 건축물계획

도면 표시 번호	세부 시설명	부지면적 (㎡)	건축물에 관한 사항				비 고
			용 도	건축면적 합계(㎡)	연면적 합계(㎡)	높 이 (층/m)	
합		계		12,260	17,510	-	건축물 총 10동
1	관리시설	423	창고시설	630	630	1 / 10	1동
2	운동시설	62,421	운동시설	11,630	16,880	2 / 20	9동
3	편익시설	18,229	-	-	-	-	
4	기타시설	7,328	-	-	-	-	

■ 체육시설1(삼척종합운동장) 조성계획 변경 사유서

도면표시번호	세부시설명	변경내용	변경사유
1	관리시설	<ul style="list-style-type: none"> 부지 내 건축면적 증가 - 합계: 423㎡ → 630㎡(증 207㎡) 부지 내 건축연면적 증가 - 합계: 423㎡ → 630㎡(증 207㎡) 	<ul style="list-style-type: none"> 장래 시민들의 체육활동 및 관내 스포츠행사 증가에 대비한 건축물 범위 확대 「국토계획법 시행령」 제25조제3항에 따른 경미한 사항
2	운동시설	<ul style="list-style-type: none"> 부지면적 증가 - 면적: 59,289㎡ → 62,421㎡ (증 3,132㎡) 부지 내 건축면적 증가 - 합계: 7,759,304㎡ → 11,630㎡ (증 3,870,696㎡) 부지 내 건축연면적 증가 - 합계: 11,259,618㎡ → 16,880㎡ (증 5,620,382㎡) 	<ul style="list-style-type: none"> 골프의 저변 확대 및 시민들의 생활 체육활동 증진을 위한 골프연습장 확장 조성 장래 시민들의 체육활동 및 관내 스포츠행사 증가에 대비한 건축물 범위 확대 「국토계획법 시행령」 제25조제3항에 따른 경미한 사항

라. 도시관리계획 변경 도면 및 지형도면: 실음 생략

마. 본 고시와 관계된 서류는 삼척시청 도시과(☎ 033-570-3876)에 비치하며, 일반이 열람할 수 있습니다.

삼척시 고시 제2024 - 260호

보전산지 지정해제 고시

「산지관리법」 제14조 및 제15조에 의한 산지전용허가(협의, 신고) 규정에 의해 산지를 다른 용지로 변경한 보전산지에 대해 「산지관리법」 제6조 및 같은 법 시행령 제5조에 규정에 따라 보전산지를 지정해제하고, 「토지이용규제 기본법」 제8조 및 같은 법 시행령 제7조에 따라 지형도면 등을 고시합니다.

2024. 12. 5.

삼척시장

보전산지 해제 및 지형도면 고시

1. 관계도면 생략(열람 장소에 있는 도면과 같으며, 지형도면은 본 도면으로 같음)

가. 임업용산지 해제

대표적인 행정구역의 명칭		도면의 명칭	도엽의 번호	구역의 표시
강원특별자치도	삼척시	임계077	NJ52-10-19-077	준보전산지
		장성022	NJ52-10-27-022	

※ 「토지이용규제기본법」 제8조 및 「산지관리법」 제6조에 의한 지형도면 등은 산지정보시스템(<http://www.forestland.go.kr>) 및 토지이음(<http://eum.go.kr>)에서 열람이 가능합니다.

2. 열람장소 보전산지 해제 관계 도·서는 삼척시 산림과(☎033-570-3924)에 비치하고 있습니다.

부 칙

- ① 이 고시는 고시한 날로부터 시행한다.
- ② 보전산지 해제 도면과 토지조서가 상이할 경우 도면을 기준으로 한다.

[별지 제6호 서식]

보적사지해제 세부내역(7-1-3 유형)

(단위 : 천)

일련 번호	변경유형	소계지			면적			건용용도	도입명 및 도입번호	
		지적	기 지정	해제대상	지적	기 지정	해제대상			
1	임업용산지-준보전	삼척시	하장면	용연리	300전	11,908.33	6,541.53	6,541.53		N152-10-19-077*임계077
2	임업용산지-준보전	삼척시	도계읍	삼포리	413공	648.89	3.48	3.48		N152-10-27-022*광성022
3	임업용산지-준보전	삼척시	도계읍	삼포리	412공	1,326.89	1,326.89	1,326.89		N152-10-27-022*광성022
4	임업용산지-준보전	삼척시	도계읍	삼포리	411공	1,417.90	1,003.24	1,003.24		N152-10-27-022*광성022
5	임업용산지-준보전	삼척시	도계읍	삼포리	410대	39,120.99	10,150.65	10,150.66		N152-10-27-022*광성022
소계	임업용산지-준보전					54,423.00	19,025.79	19,025.79		
	합계					54,423.00	19,025.79	19,025.79		

*작성요령)

○ 7-1-3 유형 : 제7조 제1항 제3호에 따라 보전산지 지정해제 대상이 된 산지

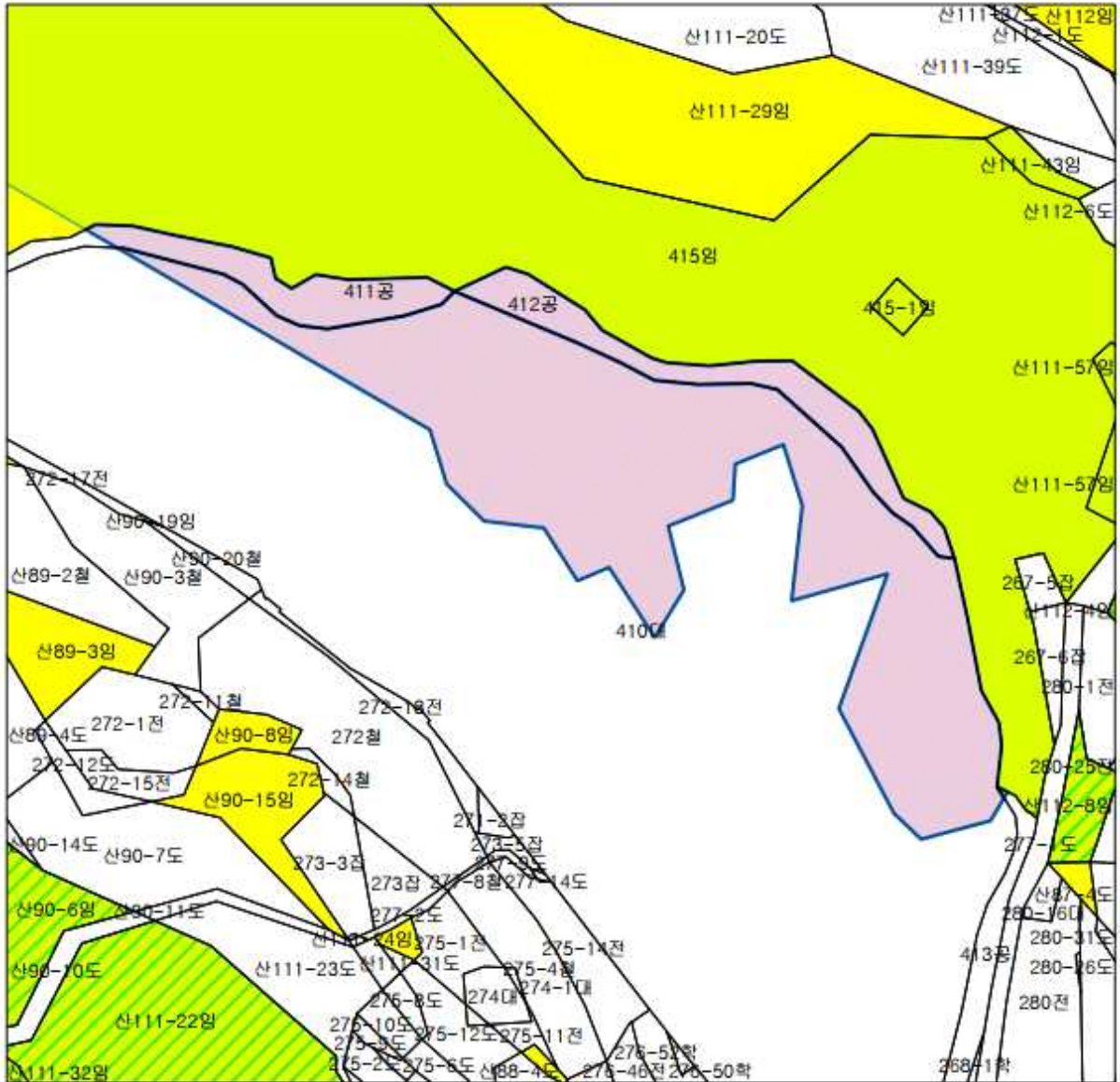
○ 변경유형은 임업용산지에서 해제되는 대상인지, 공익용산지에서 해제되는 대상인지를 구분하여 작성

○ 건용용도는 골포장(), 스키장(), 산업단지(), 택지() 등으로 작성하고 ()내는 허가범위의 신고 순으로 구분하여 작성한다.

예시) 골포장(별의), 병원(하가), 농가주택(신고)와 같은 형식으로 작성

산지 구분도

(보전산지 해제 7-1-3)



강원특별자치도 삼척시 도계읍 심포리 410대

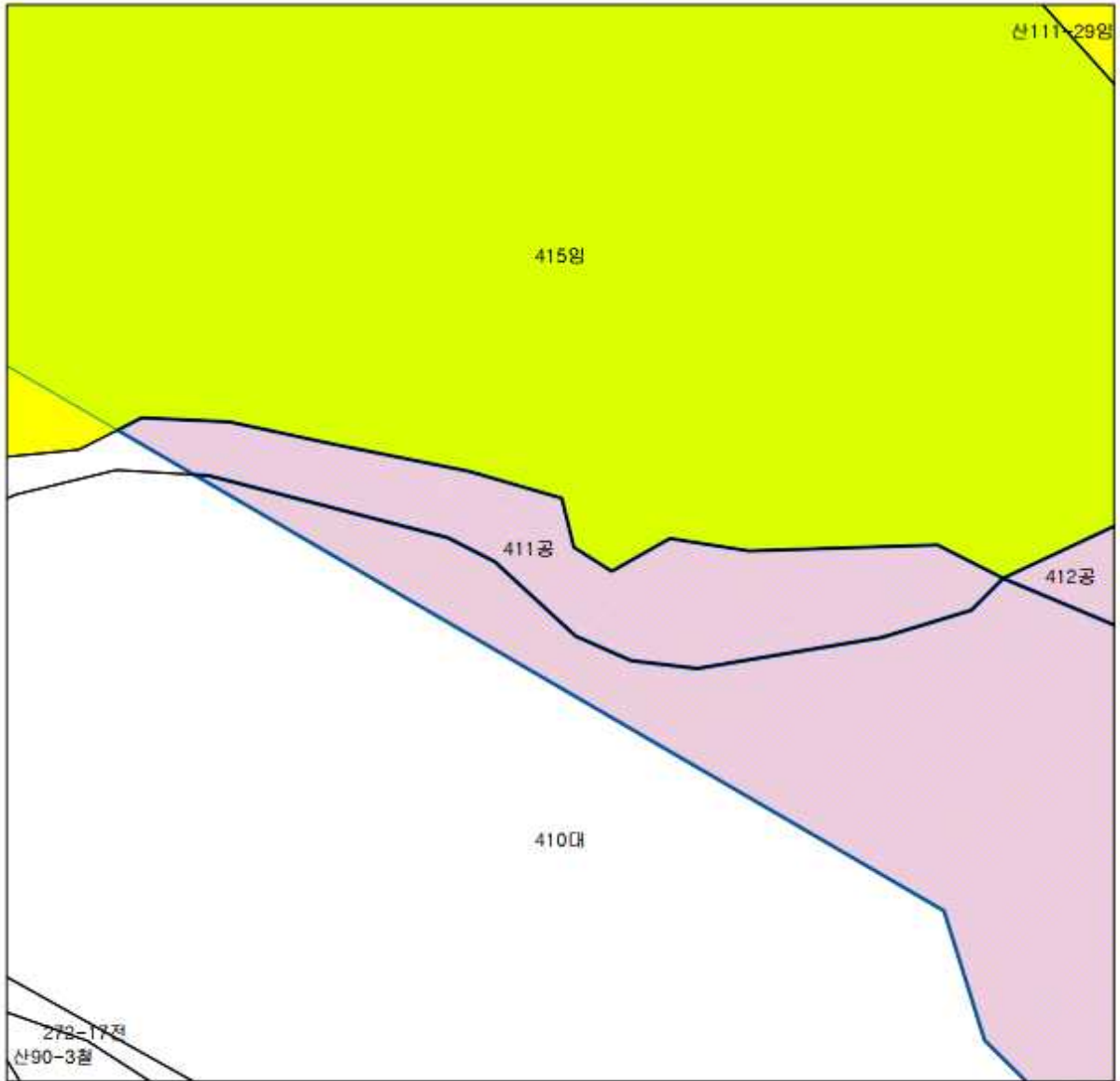
분류	
	면적지적도
	대상지
	FA111
	FK200
	FK500
	FP100
	FA119
	FK300
	FK400
	FK100
	FN100
	MB220
	MA100
	OC100
	MI100
	QA410
	MC500
	MO100
	FA125
	FO100
	FA129
	OD001
	OT600
	QF110
	QK130
	FM200

- 비고
- 측량의 기준 : 한국측지계
 - 투영법 : 횡단 메르카토르도법(타원체는 베셀타원체)
 - 높이의 기준 : 인천만의 평균해면
 - 본 지도는 지적이 표시된 지형도 또는 지적선을 기준으로 작성하였음
 - 본 지도는 산림청장의 사전승인 없이 복제, 국외반출, 임의개제, 편집을 할 수 없으며, 위반 시 관령법에 따라 처벌 받을 수 있음
 - 본 지도에 의하여 측량 할 수 없음



산지 구분도

(보전산지 해제 7-1-3)



강원특별자치도 삼척시 도계읍 심포리 411공

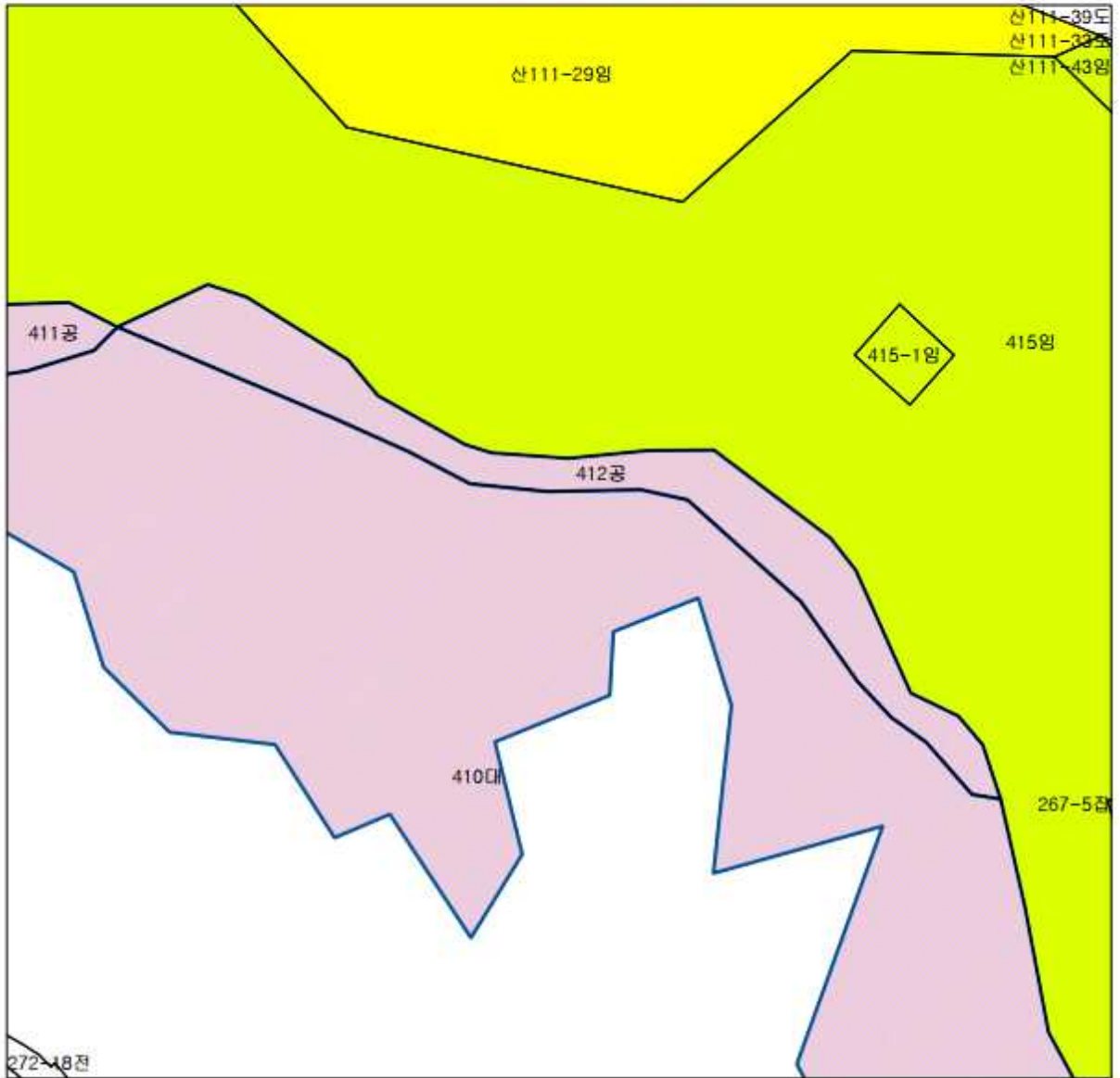
병례		
		FN100
		MS220
		MA100
		OC100
		MI100
		QA410
		MC500
		MC100
		FA125
		FK100
		FO100
		FA125
		OC001
		QT600
		QF110
		OK130
		FM200

- 비고
- 측량의 기준 : 한국측지계
 - 투영법 : 횡단 메르카토르도법(타원체는 배셀타원체)
 - 높이의 기준 : 인천만의 평균해면
 - 본 지도는 지적이 표시된 지형도 또는 지적선을 기준으로 작성하였음
 - 본 지도는 산림청장의 사전승인 없이 복제, 국외반출, 양의개재, 편집을 할 수 없으며, 위반 시 관령법에 따라 처벌 받을 수 있음
 - 본 지도에 의하여 측량 할 수 없음



산지 구분도

(보전산지 해제 7-1-3)



강원특별자치도 삼척시 도계읍 심포리 412공

범례	
	면적지척도
	대상지
	FA111
	FK200
	FK500
	FP100
	FA119
	FK300
	FK400
	FK100
	FN100
	MS220
	MA100
	OC100
	MI100
	QA410
	MC500
	MQ100
	FA125
	FO100
	FA129
	QC001
	QT500
	QF110
	OK130
	FM200

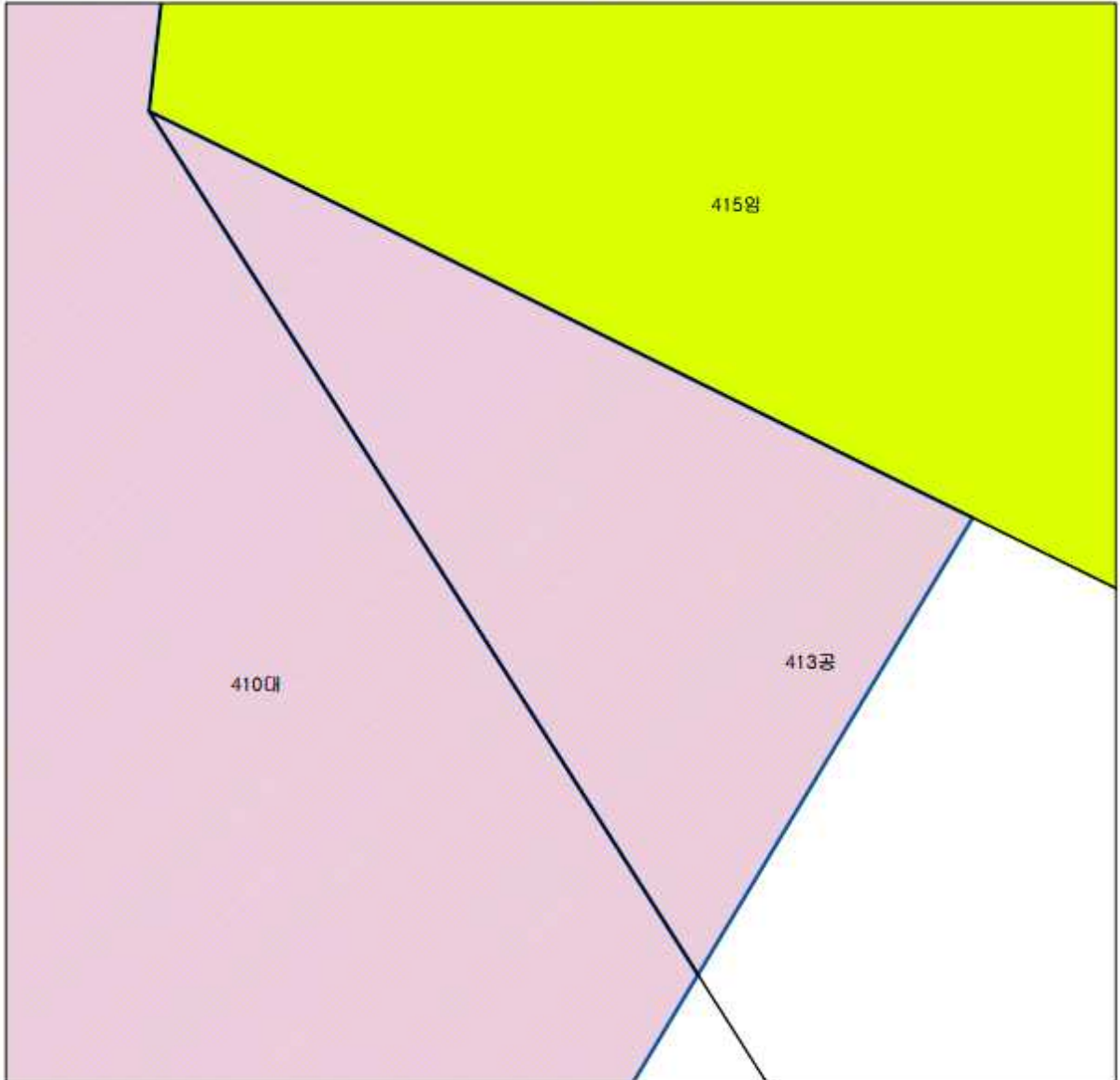
비고

1. 측량의 기준 : 한국측지계
2. 투영법 : 횡단 메르카토르도법(단원제는 배셀타원체)
3. 높이의 기준 : 인천만의 평균해면
4. 본 지도는 지적이 표시된 지형도 또는 지적선을 기준으로 작성하였음
5. 본 지도는 산림청장의 사전승인 없이 복제, 국외반출, 양의계재, 편집을 할 수 없으며, 위반 시 관련법에 따라 처벌 받을 수 있음
6. 본 지도에 의하여 측량 할 수 없음



산지 구분도


(보전산지 해제 7-1-3)



강원특별자치도 삼척시 도계읍 심포리 413공

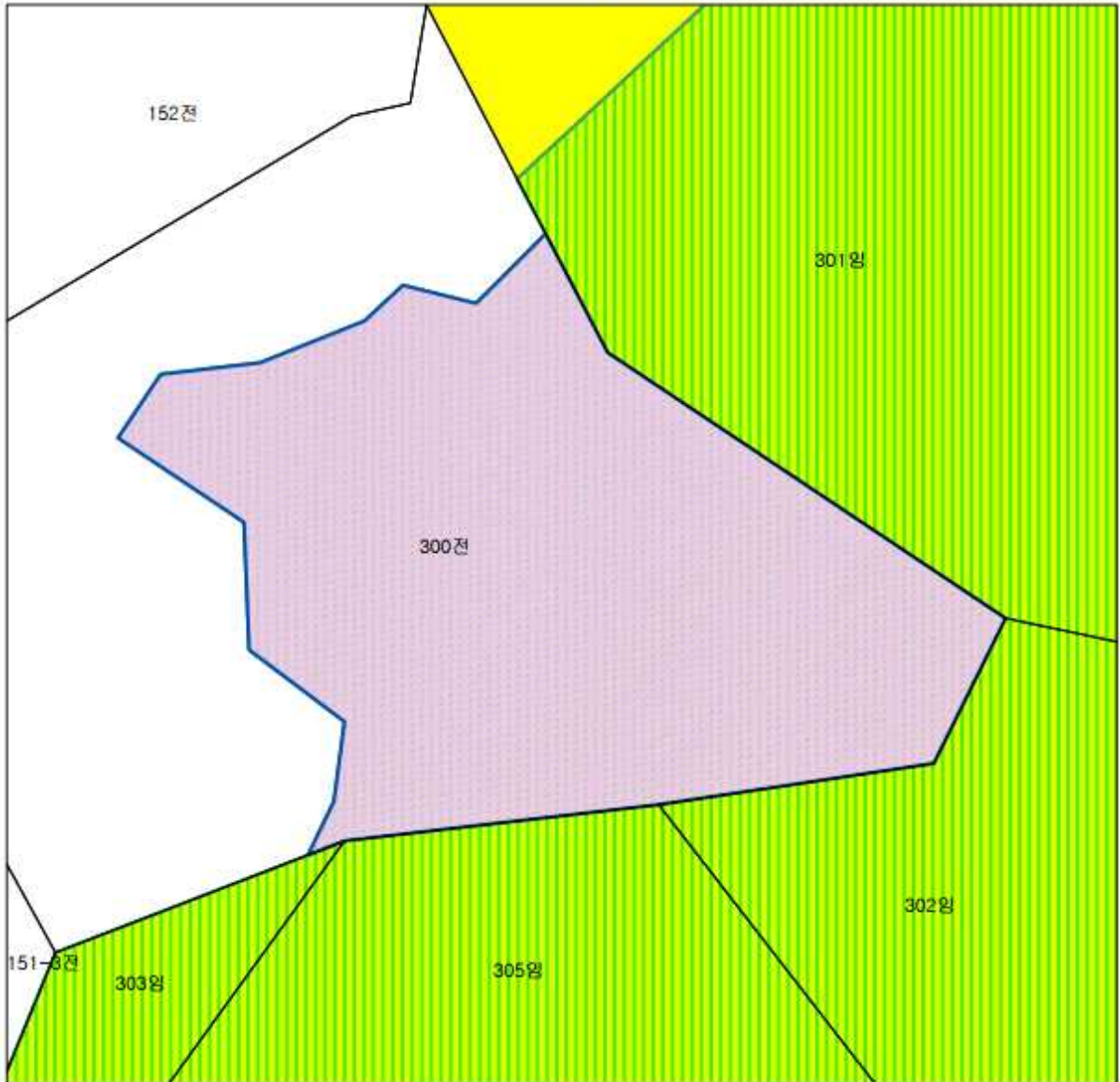
범례					
	연속지척도		FN100		FO100
	대성지		MS200		FA129
	FA111		MA100		OD001
	FK200		OC100		QT600
	FK500		MI100		QF110
	FP100		QA410		QK130
	FA119		MC500		FM200
	FK300		MC100		
	FK400		FA125		
	FK100				

- 비고
1. 측량의 기준 : 한국측지계
 2. 투영법 : 횡단 메르카토르도법(타원체는 배셀타원체)
 3. 높이의 기준 : 인천만의 평균해면
 4. 본 지도는 지적이 표시된 지형도 또는 지적선을 기준으로 작성하였음
 5. 본 지도는 산림청장의 사전승인 없이 복제, 국외반출, 영의계재, 편집을 할 수 없으며, 위반 시 관령법에 따라 처벌 받을 수 있음
 6. 본 지도에 의하여 측량 할 수 없음



산지 구분도

(보전산지 해제 7-1-3)



강원특별자치도 삼척시 하장면 용연리 300전

분례	
	면적지척도
	대상지
	FA111
	FK200
	FK500
	FP100
	FA119
	FK300
	FK400
	FK100
	FN100
	MB220
	MA100
	OC100
	MI100
	QA410
	MC500
	MC100
	FA125
	FO100
	FA129
	OD001
	QT600
	QF110
	QK130
	FM200

- 비고
1. 측량의 기준 : 한국측지계
 2. 투영법 : 횡단 메르카토르도법(다원제는 배설타원체)
 3. 높이의 기준 : 인천만의 평균해면
 4. 본 지도는 지적이 표시된 지형도 또는 지적선율 기준으로 작성하였음
 5. 본 지도는 산림청장의 사전승인 없이 복제, 국외반출, 영의계차, 편집을 할 수 없으며, 위반 시 관령법에 따라 처벌 받을 수 있음
 6. 본 지도에 의하여 측량 할 수 없음



삼척시 고시 제2024-261호

도시관리계획(시설: 도로) 변경 및 지형도면 고시

「국토의 계획 및 이용에 관한 법률」 제30조와 제32조, 같은 법 시행령 제25조 및 「강원특별자치도 사무위임 조례」 제2조에 따라 신기면 환선로(시도 8호)의 일부구간 선형 정비에 관한 도시관리계획의 경미한 사항 변경과 지형도면을 다음과 같이 고시합니다.

2024년 12월 6일

삼척시장

가. 계획취지

- 「국토계획법」 제2조제4호 다목에 따른 기반시설의 정비

나. 도시관리계획(시설) 결정(변경) 조서

1) 도로

구분	규 모				기능	연장 (m)	기 점	종 점	사용 형태	주요 경과지	최 초 결정일	비 고 (최근고시)
	등급	류별	번호	폭원 (m)								
변경	소로	2	군8	8	보조 간선 도로	8,671	중로3-국38구 신기리 287-2도	대이리 군립공원 대이리 224-13도	일반 도로	서하리, 고무릉 리	2010. 7. 16. (삼척시고시 제48호)	시도8호, 환선로 (2024. 8. 23., 삼척-188호)

■ 도로 변경 사유서

변경전 도로명	변경후 도로명	변 경 내 용	변 경 사 유
소로2-군8	소로2-군8	<ul style="list-style-type: none"> 일부구간 선형 변경 	<ul style="list-style-type: none"> 구 대이분교(신동초교) 부지 일원 선형을 현황 및 연속지적도를 반영하여 미세하게 조정 「국토계획법 시행령」 제25조제3항에 따른 경미한 사항

다. 도시관리계획 도면 및 지형도면

- 삼척시청 도시과 비치 및 토지e음(<http://www.eum.go.kr>) 실음

라. 본 고시와 관계된 서류는 삼척시청 도시과(☎ 033-570-3876)에 비치하며, 일반이 열람할 수 있습니다.