

시보

선 람	기 관 의 장

제1125호 2020. 6. 19. (금)



시화-철쭉



시조-갈매기



시목-느티나무

규 칙

- 삼척시 규칙 제601호 삼척시 인구증가시책 지원에 관한 조례 시행규칙 일부개정규칙 ----- 2

고 시

- 삼척시 고시 제95호 도로명주소 부여(폐지) 고시 ----- 14
- 삼척시 고시 제96호 삼척시 도로구간 변경 고시 ----- 16
- 삼척시 고시 제97호 삼척 도시관리계획(시설) 변경 및 지형도면 고시 ----- 18
- 삼척시 고시 제98호 2020년 해수욕장 지정 고시 ----- 19

공 고

- 삼척시 공고 제584호 도로구역(시도 5호선) 결정(안) 열람 공고 ----- 38
- 삼척시 공고 제589호 태풍 '미탁' 피해 수로부인현화공원 진입로 재해복구 공사 실시계획 인가 공고 ----- 39
- 삼척시 공고 제594호 제220회 삼척시의회(제1차 정례회) 부의안건 공고 ----- 41
- 삼척시 공고 제601호 도시계획시설[근린공원:오분공원 조성]사업 실시계획 열람 (변경) 공고 ----- 42

공 람									
--------	--	--	--	--	--	--	--	--	--

제11회 삼척시 조례규칙심의회(2020.6.1.)에서 의결된 삼척시 인구증가시책 지원에 관한 조례 시행규칙 일부개정규칙을 다음과 같이 공포한다.

삼척시장

2020년 6월 19일

삼척시 규칙 제601호

삼척시 인구증가시책 지원에 관한 조례 시행규칙 일부개정규칙

삼척시 인구증가시책 지원에 관한 조례 시행규칙 일부를 다음과 같이 개정한다.

제1조 중 “시행에 관하여”를 “시행에”로 한다.

제2조제1호 중 “삼척·도계캠퍼스 대학생에 한한다”를 “삼척·도계캠퍼스에 재학 중인 대학생으로 한정한다”로 하고, 같은 조 제2호 및 제4호 중 “사람에 한한다”를 각각 “사람으로 한정한다”로 한다.

제3조제1항 중 “별지 제1호서식(삼척시)”를 “별지 제1호서식의 삼척시”로, “(개인용)을”을 “(개인용)를”로 하고, 같은 조 제2항을 다음과 같이 하며, 같은 조 제3항 중 “별지 제3호서식(삼척시)”를 “별지 제3호서식의 삼척시”로, “(단체용)과 별지 제4호서식(인구증가시책)”을 “(단체용)에 별지 제4호서식의 인구증가시책”으로, “명단을 작성”을 “명단을 첨부”로 한다.

② 조례 제4조제6호에 해당하는 신청자는 「임신·출산관련 서비스 통합처리에 관한 규정」 제8조에 따라 별지 제2호서식의 출산 서비스 통합처리 신청서를 작성하여야 한다.

제4조제1항 중 “별지 제5호서식(관광지)”를 “별지 제5호서식의 관광지”로, “관리대장)”을 “관리대장”으로 하고, 같은 조 제2항 중 “별지 제6호서식(삼척시)”를 “별지 제6호서식의 삼척시”로, “관리대장)”을 “관리대장”으로 하며, 같은 조 제3항 중 “별지 제7호서식(삼척시)”를 “별지 제7호서식의 삼척시”로, “관리대장)”을 “관리대장”으로 한다.

별지 제1호서식부터 별지 제7호서식까지를 각각 별지와 같이 한다.

부 칙

이 규칙은 공포한 날부터 시행한다.

[별지 제1호서식]

삼척시 인구증가시책 지원 신청서 (개인용)

※ []에는 해당되는 곳에 √ 표를 합니다.

[앞쪽]

접수번호	접수일자		전입일자	
신청인 (전입자가 아닌 대리 신청인은 뒤쪽 위임장을 작성해주세요)	성명	(서명·인)	생년월일	
	주소	삼척시 (읍면동)		
	휴대전화	전입자와의 관계		본인, 배우자, 부, 모, 자녀 ()
	금융기관명	계좌번호	예금주	

(전입자)	일반인 (강원대 삼척·도계 캠퍼스 대학생 및 군인은 아래에 작성해주세요)	관계	성명	생년월일	주소 신청인과 전입자가 다른 경우만 기재			
		본인						
전입장려지원	강원대 대학생 (삼척·도계 캠퍼스) 군인 (군무원·의무경찰·의무소방원)	관계	성명	생년월일	주소 신청인과 전입자가 다른 경우만 기재		부대명/캠퍼스명	학과
		대학생만 추가 작성해주세요	학번	학년	국민건강보험 <input type="checkbox"/> 직장, <input type="checkbox"/> 지역	국민건강보험증번호 (지역가입자만 기재)		
자동차	자동차등록번호(전)		자동차등록번호(후)		번호판 교체비용			
					원			

지원신청내용 (해당항목√)

<input type="checkbox"/> 주요관광지 관람 및 이용유대권	<input type="checkbox"/> 현역병(의무경찰의무소방원) 정기휴가비
<input type="checkbox"/> 종량제 봉투 지원	<input type="checkbox"/> 차량이전등록 실비보상금 (번호판 교체비용)
<input type="checkbox"/> 주소전입 장려금 <input type="checkbox"/> 일반, <input type="checkbox"/> 대학생, <input type="checkbox"/> 군인(군무원·의무경찰·의무소방원)	

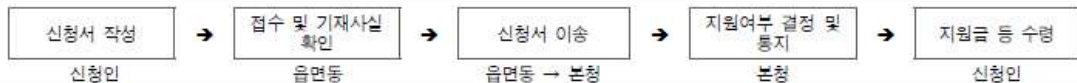
「삼척시 인구증가시책 지원에 관한 조례」 제5조에 따라 위와 같이 지원신청서를 제출합니다.

년 월 일

삼척시장 귀하

신청인 제출서류	1. 신청서(별지 제1호서식) 2. 재학증명서 또는 학생증 사본(강원대학교 삼척·도계캠퍼스 대학생의 경우) 3. 복무확인서 또는 공무원증 사본(군안·군무원·의무경찰·의무소방원의 경우)	4. 휴가증(현역병, 의무경찰, 의무소방원의 경우) 5. 자동차등록원부 및 자동차번호판 교체비용 영수증(해당자)		
담당공무원 확인사항	확인서류	확인내용	적합여부	확인자
	1. 주민등록 초본 또는 등본	<input type="checkbox"/> 전입일기준 1년이상 타시군구에 주민등록후 전입신고 여부	적합·부적합	(인) 읍면동
	2. 재학증명서·학생증 사본	<input type="checkbox"/> 재학 여부(대학교)	적합·부적합	
	3. 복무확인서·공무원증 사본	<input type="checkbox"/> 재직 여부(군인·군무원·의무경찰·의무소방원)	적합·부적합	
4. 자동차등록원부	<input type="checkbox"/> 자동차등록번호 변경여부	적합·부적합		

처리절차



[뒤쪽]

유의사항

- 1. 시장은 신청인이 부당하게 지원을 받았다고 인정될 경우에는 지원 취소 및 지원액의 회수 등 필요한 조치를 취할 수 있습니다.
- 2. 대학생은 다음사항에 유의하시기 바랍니다.
 - 가. 전입신고 전에 국민건강보험 지역가입자는 '건강보험 추가증 발급대상 여부'를 국민건강보험공단(1577-1000)에 확인하시고 건강보험증번호를 작성해 주시기 바랍니다. 이 경우 추가증 발급대상자는 보험료가 부과되지 않으나 추가증 발급 비대상자는 보험료가 별도 부과됩니다. 단, 본인이 직장가입자(피부양자)와 지역세대원인 경우는 보험료가 별도 부과되지 않습니다.
 - 나. 지역가입자가 졸업하면 추가증이 종료되어 건강보험료가 부과되어 2월 졸업자는 2.28.이전(8월 졸업자는 8.31.이전)까지 전 지역세대주(부모 등) 주소지로 전입신고 등 필요한 조치를 하시기 바랍니다. 또한, 관내 주소변동 시 반드시 전입신고를 하시기 바랍니다.

행정정보 공동이용 동의서

본인은 이 건 업무처리와 관련하여 담당공무원이 「전자정부법」 제36조제1항에 따른 행정정보의 공동이용을 통하여 담당공무원 확인사항의 제4호 제4호 및 건강보험 자격확인서와 건강보험 자격득실확인서의 행정정보를 확인하는 것에 동의합니다. 동의하지 않는 경우에는 신청인이 직접 관련 서류를 제출하여야 합니다.

위와 같이 행정정보 공동이용하는데 동의하십니까? (동의함 동의하지 않음)

개인정보 수집·이용·제3자 제공 동의서

본인은 「삼척시 인구증가시책 지원에 관한 조례」 제5조에 따른 삼척시 인구증가시책 지원 및 안내를 받기 위하여 「개인정보 보호법」 제15조 제1항, 제17조 제1항에 따라 개인정보를 수집·이용·제3자 제공하는데 본인의 동의가 필요합니다.

■ 개인정보 수집·이용 (필수)

개인정보의 수집·이용 목적	수집하려는 개인정보의 항목	개인정보의 보유 및 이용기간
삼척시 인구증가시책 지원 및 안내	성명, 생년월일, 전입일자, 주소, 휴대전화, 관계, 금융기관명, 계좌번호, 예금주, 부대명, 캠퍼스명, 학과, 학번, 학년, 국민건강보험(구분, 증번호) 자동차등록번호(전·후)	문서보존기간 까지

※ 개인정보 수집·이용에 동의를 거부할 수 있으며, 동의를 거부할 경우 삼척시 인구증가 시책 지원 및 안내를 받을 수 없습니다.

위와 같이 개인정보를 수집·이용하는데 동의하십니까? (동의함 동의하지 않음)

■ 개인정보 제3자 제공 (필수, 강원대학교 삼척·도계캠퍼스 대학생만 해당)

개인정보를 제공받는자	개인정보를 제공받는 자의 개인정보 이용 목적	제공하는 개인정보의 항목	개인정보 보유 및 이용기간
강원대학교	삼척시 인구증가시책 지원 및 안내	전입일, 성명, 생년월일, 주소, 휴대전화, 캠퍼스명, 학과, 학번, 학년, 금융기관명, 계좌번호, 예금주	문서보존기간 까지
국민건강보험공단	국민건강보험증 추가증 신청	성명, 학번, 국민건강보험증번호, 학년	3년

※ 개인정보 제공에 동의를 거부할 수 있으며, 동의를 거부할 경우 삼척시 인구증가 시책 지원 및 국민건강보험 지역가입자의 추가증 발급에 대한 편의를 제공받을 수 없으므로 본인이 직접 국민건강보험공단에 신청하여야 합니다.

위와 같이 개인정보를 제3자 제공하는데 동의하십니까? (동의함 동의하지 않음)

본인(법정대리인 포함)은 위의 내용에 대하여 담당공무원으로부터 안내를 받았으며, 위의 행정·개인정보 내용을 확인합니다.

년 월 일

본인 성명 : (서명 또는 인)

만 14세 미만 아동의 경우 법정대리인 성명 : (서명 또는 인)
연락처 : 관계 :

위임장

위임자 (전입자)	성명	생년월일	
	주소		
위임받는자 (대리 신청인)	성명	생년월일	
	전화번호	위임자와의 관계	
	주소		
위임사항 (해당항목 √)	<input type="checkbox"/> 삼척시 인구증가시책 지원 신청 <input type="checkbox"/> 지급처(앞쪽의 금융기관명, 계좌번호, 예금주)		
본인은 삼척시 인구증가시책 지원 신청 또는 지급처를 위임받는자에게 위임합니다.			
		년 월 일	
		위임자 성명 :	(서명 또는 인)

※ 전입자가 아닌 신청인과 예금주는 위임장을 작성하여 주시기 바랍니다.

[별지 제2호서식]

[앞쪽]

출산 서비스 통합처리 신청서

* 색상이 어두운 난은 신청인이 작성하지 아니하며, []에는 해당되는 곳에 √표를 합니다.

접수번호		접수일자		처리기간	신청 시 별도안내	
신청인 (대리 신청인)	성명	주민등록번호 (외국인등록번호)		출산자와의 관계	휴대전화	
	도로명주소 (주민등록주소지)				집전화	
출산자 (산모)	성명	주민등록번호 (외국인등록번호)			휴대전화	
	도로명주소 (주민등록주소지)				집전화	

* 출산자와 신청인이 동일인인 경우 “출산자”란 작성 생략 / 해산급여 신청인 중 시실거주자는 시실소재지 주소를 기재

가족 사항	세대주와 관계	성명	주민등록번호 (외국인등록번호)	동거여부	주소 (세대를 달리하는 경우에만 주소 기재)
	본인			[] 예 [] 아니오	
	배우자			[] 예 [] 아니오	
	자			[] 예 [] 아니오	
	자			[] 예 [] 아니오	

지방 자치 단체 서비스	출생아지원금	출생아 성명(), 출생순위(자녀 중 째)			
	출산장려금	출생아 성명 (), 출생순위(자녀 중 째)			
	출생아건강 보장보험지원	출생아 성명 (), 출생순위(자녀 중 째)			

전국 공통 서비스	서비스명	출생자 성명	신청 사항		
	양육수당	* 출생자 모두 기재	[] 가정양육수당 [] 농어촌양육수당	1. 국외출생 여부 : [] 예 [] 아니오	
	아동수당		[] 아동수당	2. 복수국적 여부 : [] 예 [] 아니오	
	해산급여		[] 해산급여(출산자의 주민등록 주소지에서만 신청 가능)		
	여성장애인 출산비용 지원		[] 출산비용 지원(등록장애인)		
	전기료 경감		[] 출산가구 [] 다자녀(3명 이상)	고객명 :	고객번호 :
	다자녀(3명이상) 도시가스료 경감		[] 도시가스사업자명 :	고객명 :	고객번호 :
	다자녀(3명이상) 지역난방비 경감		[] 지역난방사업자명(코드) :	고객명 :	고객번호 :

급여 계좌	성명	출산자와의 관계	대상서비스	금융기관명	계좌번호	참고사항 등

* 양육수당과 아동수당의 지급계좌는 부모 또는 아동 명의의 계좌만 가능, 여성장애인출산비용 지원 지급계좌는 본인 명의의 통장만 가능

* 아동수당, 해산급여는 압류방지통장 사용 가능, 그 외 서비스는 일반통장만 사용

결과 통지 방법	[] 문자 서비스(SMS) : 결정사항, 제공기관 연락처 등 간단한 안내
----------	---

위와 같이 출산서비스를 신청합니다.

신청인(대리 신청인) 성명 : _____ 년 월 일
(서명 또는 인)

삼척시장 귀하

* 본 서식의 서비스명칭 등은 관련법령, 지침 등의 개정·변경 또는 지방자치단체의 여건에 따라 변경하여 사용한다.

[뒤쪽]

신청인 제출서류	1. 신청서(별지 제2호 서식) 2. 신청인(대리 신청인) 신분증(주민등록증, 운전면허증, 여권 등) 3. 가족관계증명서(대리신청 또는 출생신고 완료 후 추후에 신청할 경우에 해당)
담당공무원 확인사항	주민등록등본, 외국인등록사실증명, 농업경영체증명, 장애인증명, 국민기초생활수급자증명, 그 밖에 관련 법령(지침, 조례, 규칙 등)에서 제출서류로 정한 것
참고사항	1. 신청하는 곳 : 출생자 주민등록주소지 읍면동 (다만, 해산급여는 출산자의 주민등록 주소지 읍·면·동) 2. 신청인(대리 신청인 포함)의 범위 : 출산자 본인, 출산자의 배우자, 출산자의 친부모 및 시부모

유의사항, 행정정보공동이용 및 개인정보 이용·제공 동의서

- 부정수급으로 적발된 경우 「영유아보육법」 제54조제4항4호, 「국민기초생활보장법」 제49조, 「아동수당법」 제24조 등에 따른 징역, 벌금, 구류 또는 과료에 처합니다.
- 해산급여(출산에 따른 해산급여 지급에 한함 ※ 사산에 따른 해산급여는 별도 신청)는 보건소에서 시행하는 산모 신생아 건강관리 지원 사업(산모 신생아 도우미서비스)과 중복신청이 불가합니다.
- 출산가구 전기료 경감과 다자녀 전기료 경감은 중복 지원되지 않으므로, 셋째자녀의 경우 다자녀 전기료 경감으로 신청하시기 바랍니다.
- 본인은 이 건 업무처리와 관련하여 담당 공무원이 「전자정부법」 제36조제1항에 따른 행정정보의 공동이용을 통하여 위의 담당 공무원 확인사항을 확인하는 것에 동의합니다. ※ 동의하지 않을 경우 신청인이 직접 관련 서류를 제출하여야 합니다.
[] 동의함 [] 동의하지 않음
- 본인은 이 건 업무처리와 관련하여 개인정보 보호법 제23조제1항에 따른 아래의 민감정보를 담당 공무원이 사회보장정보시스템을 통해 조회하는 데 동의합니다. ※ 민감정보 처리에 대한 동의를 거부할 권리가 있습니다. 그러나 동의하지 않을 경우 신청인이 장애인 증명서, 국민기초생활수급자증명서를 직접 제출하여야 합니다.

항목	이용 목적	보유기간
해산급여 대상여부	저소득층해산급여 대상자 자격 확인	대상자격 조회 시
장애인 여부	여성장애인 출산비용 지원 대상자 자격확인	대상자격 조회 시

[] 동의함 [] 동의하지 않음

- 본인은 「삼척시 인구증가시책 지원에 관한 조례」 제5조, 「삼척시 출산장려금 지원 조례」 제5조, 「삼척시 출생아 건강보장보험료 지원에 관한 조례」 제5조에 따른 지원을 받기 위하여 「개인정보 보호법」 제15조 제1항에 따라 개인정보를 수집·이용하는데 동의합니다. ※ 개인정보 수집·이용에 동의를 거부할 수 있으며, 동의를 거부할 경우 지방자치단체 서비스 지원 및 안내를 받을 수 없습니다.

개인정보의 수집·이용 목적	수집하려는 개인정보의 항목	개인정보의 보유 및 이용기간
지방자치단체 서비스 지원 및 안내	성명, 주민등록번호(외국인등록번호), 출산자와의 관계, 휴대전화 집전화, 도로명주소, 출생순위, 금융기관명, 계좌번호, 예금주	문서보존기간 까지

[] 동의함 [] 동의하지 않음

- 본인은 이 건 업무처리와 관련하여 개인정보 보호법 제17조에 따른 아래의 개인정보를 제3자에게 제공하는데 동의합니다. ※ 개인정보 제공에 동의를 거부할 수 있으며, 동의를 거부할 경우 아래의 서비스 제공에 제한을 받을 수 있습니다.

개인정보를 제공받는자	개인정보를 제공받는 자의 개인정보 이용 목적	제공하는 개인정보의 항목	개인정보 보유 및 이용기간
국가 및 한국전력공사, 도시가스사업자 등	다자녀가구 또는 출산가구에 제공하는 각종 경감서비스	성명, 주소, 주민등록번호, 외국인등록번호, 연락처, 고객번호, 그 밖에 필요한 정보 등 (개별기관 홈페이지 참조)	3년
삼척시 출생아 건강 보장보험료 지원에 관한 조례 제4조에 의한 협약업체	출생아건강보장보험 서비스	성명, 주민등록번호, 외국인등록번호, 주소, 휴대전화(집전화), 출생순위	문서보존기간 까지

[] 동의함 [] 동의하지 않음


- 전기료, 지역난방비, 도시가스료는 이사 등으로 주민등록주소지 변경 시 반드시 관할 한국전력공사, 한국지역난방공사, 도시가스 사업자 등에 연락하여 이전 주소지 적용 건을 해지한 후 새로운 주소지로 재신청하여야 계속 경감 적용이 됩니다.
※ 지역난방은 공급자별로 값면이 해당되지 않는 곳이 있으며 연 1회 경감요금을 정산하여 환급함
- 양육수당·아동수당 신청 시 수당을 지급받고자 하는 계좌주가 아동 또는 아동의 부모가 아닌 경우, 아동의 주소지 읍·면·동 주민센터에 방문하여 아동 및 보육 담당공무원과 상담한 후 별도로 신청하여야 합니다.
- 출산서비스 통합처리 신청을 위해 작성·제출하신 서류는 반환하지 않습니다.

본인(대리인 포함)은 유의사항에 대하여 담당공무원으로부터 안내받았으며 위의 내용을 확인합니다.

년 월 일

신청인(대리 신청인) : (서명 또는 인)

처리절차



[별지 제3호서식]

삼척시 인구증가시책 지원 신청서 (단체용)

※ []에는 해당되는 곳에 √ 표를 합니다.

[앞쪽]

접수번호	접수일자	처리기간	신청 시 별도 안내
------	------	------	------------

신청인	법인단체명 (대표자성명)	사업자등록번호 (생년월일)	
	주소	휴대전화	
	금융기관명	계좌번호	예금주

전입장려 지원	주소전입 대학교 장학사업비	캠퍼스명		전입인원	비고	
		삼척캠퍼스			삼척·도계캠퍼스 모두 해당	
		도계캠퍼스				
	주소전입 대학교 학생 자치활동비	생활관 자치회	언장관		삼척캠퍼스만 해당	
			해솔관			
			두타관			
		총학생회	생활관 외(일반주택)			
	직원 주소 이전 포상금 (중고등학생 포함)	직장(학교)명		직원수	전입인원	비고
						5인이상 기관·단체·업체
	주택거주 대학생 주소이전 포상금	구분	성명	생년월일	주소	
주택 소유자						
주택 관리자						

지원 신청내용	[] 주소전입 대학교 장학사업비	[] 직원 주소이전 우수기관단체 포상금
	[] 주소전입 대학교 학생 자치활동비	[] 주택거주 대학생 주소이전 포상금

「삼척시 인구증가시책 지원에 관한 조례」 제5조에 따라 위와 같이 지원 신청서를 제출합니다.

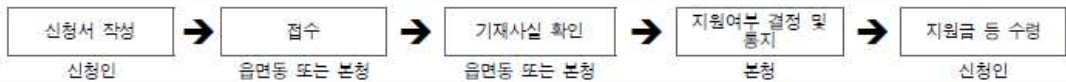
년 월 일

신청인 기관·단체명(성명) : (서명 또는 직인)

삼척시장 귀하

신청인 제출서류	1. 신청서(별지 제3호서식)	5. 사업자등록증(고유번호증) (직원 주소이전 포상금 신청자만 해당)		
	2. 인구증가시책 지원금 신청자 명단(별지 제4호서식)	6. 4대보험 사업장 가입자 명부 (직원 주소이전 포상금 신청자만 해당)		
	3. 전입자별 행정정보 공동이용 및 개인정보 수집·이용 동의서 (직원 및 주택거주 대학생 주소이전 포상금 신청자만 해당)	7. 건축물대장 및 건물관리자임을 증명하는 서류 (주택거주 대학생 주소이전 포상금 신청자만 해당)		
	4. 재직증명서 또는 재학증명서(필요시) (직원 및 주택거주 대학생 주소이전 포상금 신청자만 해당)	8. 통장 사본(공용계좌)		
담당공무원 확인사항	확인서류	확인내용	적합여부	확인자
	1. 주민등록 초본 또는 등본	<input type="checkbox"/> 주소이전 여부	적합·부적합	(인) 읍면동 또는 분청
	2. 재직(재학) 증명서류	<input type="checkbox"/> 직장(학교) 재직(재학) 여부	적합·부적합	
	3. 사업자등록증 및 4대보험 사업장 가입자 명부	<input type="checkbox"/> 직원이 5인이상 기관·단체인지 여부	적합·부적합	
4. 건축물대장 및 건물관리자 증명서류	<input type="checkbox"/> 건물 소유 및 건물관리자 여부	적합·부적합		

처리절차



[뒤쪽]

직원 및 주택거주 대학생 주소이전 포상금 신청자는 인구증가시책 지원금 신청자 명단(별지 제4호서식)에 전입자별로 행정정보 공동이용 및 개인정보 수집·이용 동의서를 첨부하여 제출하시기 바랍니다.

유의사항

시장은 신청인이 부당하게 지원을 받았다고 인정될 경우에는 지원 취소 및 지원액의 회수 등 필요한 조치를 취할 수 있습니다.

행정정보 공동이용 동의서

본인은 이 건 업무처리와 관련하여 담당공무원이 「전자정부법」 제36조제1항에 따른 행정정보의 공동이용을 통하여 담당공무원 확인사항의 행정정보를 확인하는 것에 동의합니다.

※ 동의하지 않는 경우에는 신청인이 직접 관련 서류를 제출하여야 합니다.

위와 같이 행정정보 공동이용하는데 동의하십니까 ?

(동의함 동의하지 않음)

개인정보 수집·이용 동의서

본인은 「삼척시 인구증가시책 지원에 관한 조례」 제5조에 따른 삼척시 인구증가 시책 지원을 받기 위하여 「개인정보 보호법」 제15조 제1항에 따라 개인정보를 수집·이용하는데 본인의 동의가 필요합니다.

■ 개인정보 수집·이용

개인정보의 수집·이용 목적	수집하려는 개인정보의 항목	개인정보의 보유 및 이용기간
삼척시 인구증가시책 지원 및 안내	성명, 생년월일, 주소, 휴대전화 금융기관명, 계좌번호, 예금주 전입일, 직장명(학교명), 학과, 학번, 학년	문서보존기간 까지

※ 개인정보 수집·이용에 동의를 거부할 수 있으며, 동의를 거부할 경우 삼척시 인구증가 시책 지원 및 안내를 받을 수 없습니다.

위와 같이 개인정보를 수집·이용하는데 동의하십니까 ?

(동의함 동의하지 않음)

본인(대리인 포함)은 위의 내용에 대하여 담당공무원으로부터 안내를 받았으며, 위의 행정·개인정보 내용을 확인합니다.

년 월 일

본인 성명 : (서명 또는 인)

만 14세 미만 아동의 경우 법정대리인 성명 : (서명 또는 인)
연락처 : 관 계 :

위임장

위임자	성명		생년월일	
	주소			
위임받는자 (대리 신청인)	성명		생년월일	
	전화번호		위임자와의 관계	
	주소			
위임사항 (해당항목 √)	<input type="checkbox"/> 삼척시 인구증가시책 지원 신청 <input type="checkbox"/> 지급처(앞쪽의 금융기관명, 계좌번호, 예금주)			
본인은 삼척시 인구증가시책 지원 신청 또는 지급처를 위임받는자에게 위임합니다.				
년 월 일 위임자 성명 : (서명 또는 인)				

※ 전입자가 아닌 신청인과 예금주는 위임장을 작성하여 주시기 바랍니다.(주택거주 대학생 주소이전 포상금 신청자만 해당)

삼척시 고시 제2020 - 95호

도로명주소 부여(폐지) 고시

도로명주소법 제18조제2항 및 같은법 시행령 제23조, 제24조, 제25조에 의거
우리시 건축물 신축(철거) 등의 사유로 부여하는 도로명주소를 다음과 같이 고시합니다.

2020. 6. 19.

삼척시장

○ 도로명주소 부여(폐지) : 강원도 삼척시 동해대로 3846 (오분동) 외 10건

종전주소	도로명주소			도로명		비고
	주소	고시일	사유	고시일	부여사유	
(별지참조)						

※ 고시내용 및 기타 자세한 사항은 삼척시청 민원봉사과(☎570-3946~9)에 문의
또는 도로명주소 안내 홈페이지(www.juso.go.kr)에서 열람하시기 바랍니다.

○ 도로명주소 사용 및 공부상 주소전환

- 도로명주소는 2020. 6. 19. 고시 후 도로명주소법 제19조제1항에 의거 공법관계에 있어서 주소로 사용되며, 현행 지번주소는 일정기간 도로명주소와 함께 사용할 수 있습니다.
- 공공기관에서 비치·관리하고 있는 각종 공부상 주소(소재지)는 해당기관에서 도로명 주소로 변경합니다.

○ 도로명주소 변경 등

- 도로명 또는 건물번호의 변경은 도로명주소법 시행령 제7조의3 및 제9조에서 정한 절차에 따라 신청할 수 있습니다.
- 도로명은 도로명주소법 시행령 제7조제7항에 의거 당해 도로명이 고시된 날부터 3년이 지난 후에 변경할 수 있습니다.

도로명주소 부여 · 폐지 내역

구분	순번	종전주소		도로명주소		고시일	사유	도로명 고시일	도로명 부여사유	비고
		주소	계	주소	11 건					
부여	1	강원도 삼척시 오분동 122-3, 122-9		강원도 삼척시 동해대로 3846 (오분동)	20200619	건물신축	20090710	동해를 연결하는 주요도로	수소충전소	
부여	2	강원도 삼척시 노곡면 상마음리 218-1		강원도 삼척시 노곡면 문의재로 2339-26	20200619	건물신축	20090904	자연지명명칭 반영(문의재)		
부여	3	강원도 삼척시 노곡면 둔달리 54		강원도 삼척시 노곡면 노곡로 887-1	20200619	가설건축물	20090626	행정구역명(노곡면)활용		
부여	4	강원도 삼척시 신기면 고무릉리 254-1		강원도 삼척시 신기면 고무릉길 231	20200619	가설건축물	20090626	행정구역명사용		
부여	5	강원도 삼척시 신기면 고무릉길 75-34		강원도 삼척시 신기면 고무릉길 75-26	20200619	건물번호분할	20090626	행정구역명사용		
부여	6	강원도 삼척시 근덕면 공촌리 80-2		강원도 삼척시 근덕면 공촌길 404-114	20200619	건물신축	20090626	행정구역명 사용		
부여	7	강원도 삼척시 신기면 마차리 23-1		강원도 삼척시 신기면 마차안길 71-108	20200619	가설건축물	20090626	행정구역, 지역위치활용		
폐지	8	강원도 삼척시 근덕면 옹화안길 168-8			20200619	철거	20090626	행정구역, 위치활용		
폐지	9	강원도 삼척시 근덕면 옹화안길 168-7			20200619	철거	20090626	행정구역, 위치활용		
부여	10	강원도 삼척시 하장면 증봉리 147-1		강원도 삼척시 하장면 증봉당골길 242	20200619	건물신축	20090626	행정구역, 지형지물(당골) 복합 활용		
부여	11	강원도 삼척시 오사동 40		강원도 삼척시 회강길 45-15 (오사동)	20200619	건물신축	20090626	일련번호방식 활용(회강길분기)		

삼척시 고시 제2020 - 96호

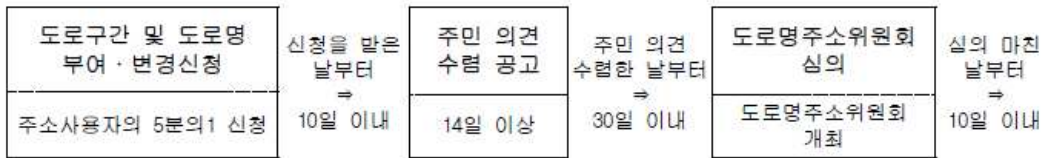
삼척시 도로구간 변경 고시

『도로명주소법』 제18조 제1항 및 같은 법 시행령 제21조 제1항에 의거 삼척시 도로구간 변경에 관한 사항을 아래와 같이 고시합니다.

2020. 6. 19.

삼척시장

- 고시일 : 2020. 6. 19.
- 고시방법 : 시보, 시홈페이지, 게시판
- 고시내용 : 삼척시 도로구간 변경(변경조서 및 위치도 참조)
- 도로명의 부여 절차



<변경의 경우>

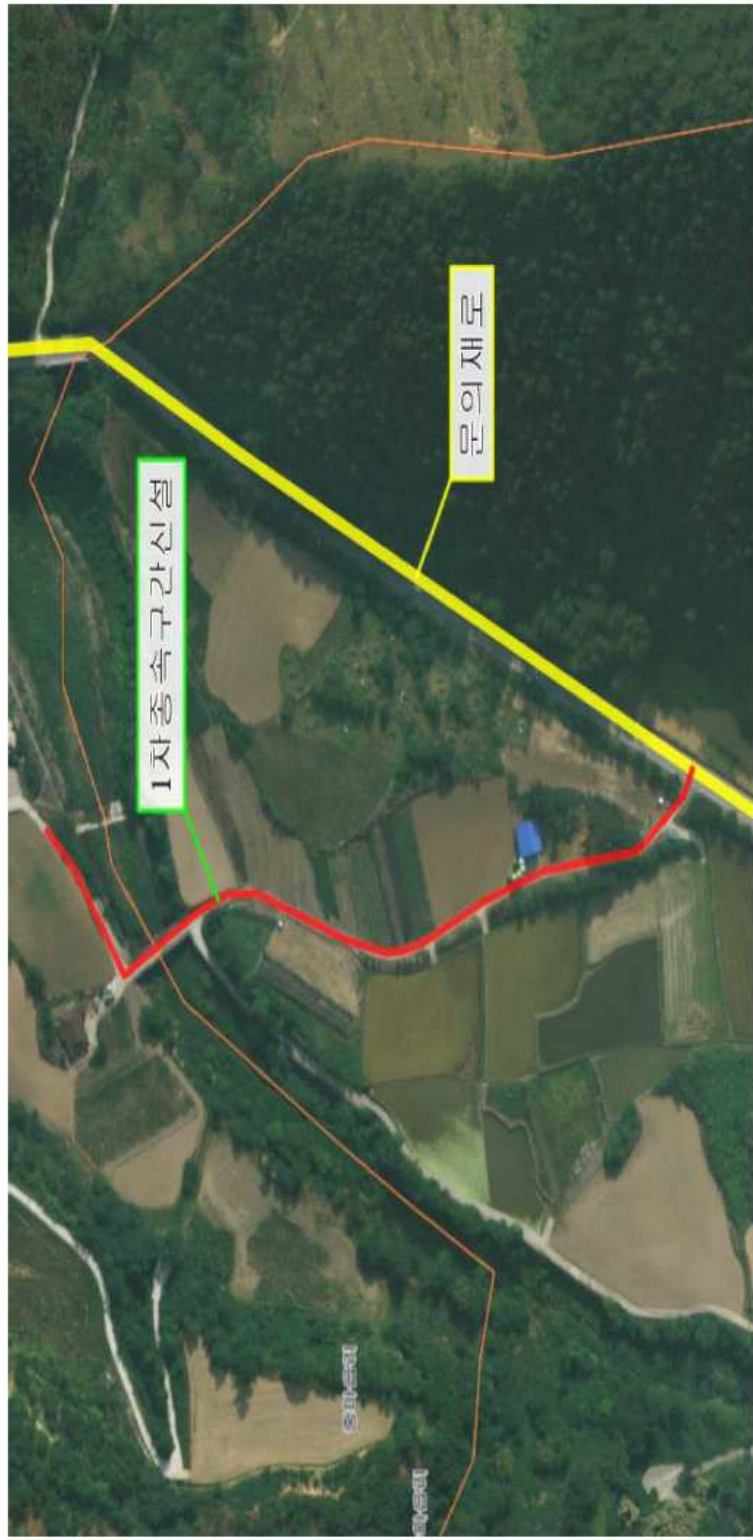


- ※ 도로명변경은 최초 도로명 고시일 3년 경과 후 가능함
- ※ 폐지된 도로명은 최소한 5년 동안은 도로명으로 다시 사용할 수 없음
- ※ 「도로명주소법 시행령」 제6조의4 제6항의 규정에 의하여 종속구간에 관한 사항을 변경하는 경우에는 주민의견수렴 및 도로명주소위원회를 생략할 수 있음.

- 기타 자세한 사항은 삼척시청 민원봉사과 지적정보계(☎033-570-3947)로 문의하시기 바랍니다.

□ 도로구간 변경 조서 및 위치도

조서	도로명 문의재로 (1차종속구간)	관할행정 구역 노곡면	도로구간				기초 간격 (m)	기초번호 2339-1→ 2339-38	동일 도로명 없음	변경 사유 기초번호가 없는 도로구간에 1차 종속구간 신설
			시작지점 상마음리 209-3	끝지점 증마음리 198	길이 (m)	폭 (m)				
			366	2	20	2339-1→ 2339-38	없음	기초번호가 없는 도로구간에 1차 종속구간 신설		



위 치 도

※ 「도로명주소법 시행령」 제6조의4 제6항의 규정에 의하여 종속구간에 관한 사항을 변경하는 경우에는 주민의견수렴 및 도로명주소위원회 심의 등을 생략할 수 있음.

삼척시 고시 제2020-97호

삼척 도시관리계획(시설) 변경 및 지형도면 고시

1. 「국토의 계획 및 이용에 관한 법률」 제30조, 제32조 및 같은 법 시행령 제 25조와 「토지이용규제 기본법」 제8조, 「강원도 사무위임 조례」 제2조의 규정에 따라
2. '삼척 도시관리계획(시설) 변경'의 시장 위임 결정사항과 해당 변경사항 및 강원도지사 결정(변경) 고시사항(강원도 고시 제232호, 2020. 6.19.)에 대한 지형도면을 다음과 같이 고시합니다.

2020년 6월 19일

삼척시장

가. 계획취지

: 「국토계획법」 제34조제2항에 따른 도시계획시설 결정 실효 대비의 하나로 삼척시 관내 집행되지 않은 도시계획시설 중 설치가 불가능한 시설에 대한 결정 해제 등 정비에 관하여 도시관리계획을 변경하고자 함

나. 위 치: 삼척시 행정구역 전체

다. 도시관리계획(시설) 변경 조서: 별도 첨부

라. 도시관리계획(시설) 변경 도면 및 강원도지사 결정사항 포함 전체 지형도면 : 실음 생략(삼척시청 도시과 비치).

삼척시 고시 제2020-98호

2020년 해수욕장 지정 고시

「해수욕장의 이용 및 관리에 관한 법률」에 따라 2020년도 삼척시에서 지정하여 관리 운영하고 있는 해수욕장을 붙임과 같이 고시합니다.

2020년 6월 18일

삼척시장

붙임: 2020년 해수욕장별 지정내용 1부.

삼척해수욕장

가. 해수욕장 지정내역

관리 등급	명 칭	소재지 (좌표값)	백사장조건			비고
			길이(m)	폭(m)	면적	
시범	삼척해수욕장	갈천동 14-7번지선	1,030m	80m	59,300㎡	

나. 해변 개장기간 및 시간

- o 개장기간 : 2020. 07. 10 ~ 2020. 08. 16 (38일간)
- o 개장시간 : 06:00 ~ 24:00 (수영가능시간 09:00 ~ 18:00)

다. 해수욕장 시설현황

- o 기능시설 : 화장실 3, 샤워장 3, 탈의실1 등
- o 편의시설 : 주차장, 산책로, 파고라 등

라. 해수욕장 수탁자 및 수탁업무

- o 수탁자 : 삼척해수욕장 변영희
- o 수탁업무 : 해수욕장 샤워장 운영

마. 해수욕장의 특징

- o 삼척해수욕장은 깨끗한 백사장으로 이루어져 있으며, 야간경관조명, 미디어글래스, 백사장데크로드, 포토존, 파고라, 다목적광장 등 편의시설물을 대폭 개선하여 백사장을 이용자 중심으로 전환하였고, 프라이빗 휴양비치로의 변화를 도모하여 사계절 테마 대표해변으로 자리잡고 있다.

바. 이용자 준수사항

< 다음의 행위는 금지됩니다 >

1. 기상상황 악화시 입수금지
2. 허가받지 않은 상행위 및 시설물 설치
3. 지정된 장소가 아닌 곳에서 쓰레기 투기, 취사 또는 야영(텐트설치등)
4. 지정된 장소 밖에서 물놀이를 하거나 개장시간 이외에 바다에 들어가는 행위
5. 차마의 출입이 허가되지 아니한 구역에 차마를 진입시키는 행위 및 상업용 사륜오토바이 출입금지 (단, 해수욕장운영과 관련된 사륜오토바이는 제외한다)
6. 관리청의 허가없는 불꽃놀이
7. 해수욕장 구역내 흡연행위
8. 개장시간 중 백사장에서 무선으로 동력놀이기구를 조정하여 타인에게 불편함을 주는 행위
9. 백사장의 보호를 위하여 토석,자갈,몽돌,모래를 채취하는 행위

- 10. 관리청이 설치한 해수욕장시설을 훼손하거나 해수욕장 주변 환경을 오염시키는 행위
(애완견, 고양이 등 애완동물 관리철저)
- 11. 해수욕장 내 드론을 조정하는 행위

사. 이용안내 및 물놀이 사고 관련 신고 안내

- o 이용 및 불편신고 : 033-570-3843(삼척시 관광정책과)
- o 삼척소방서 방호구조과 : 033-570-8331
- o 동해해양경찰서 해상안전과 : 033-741-2648

< 위치도 >



맹방해수욕장

가. 해수욕장 지정내역

관리 등급	명 칭	소재지 (좌표값)	백사장조건			비고
			길이(m)	폭(m)	면적	
시범	맹방해수욕장	하맹방리 221-19번지선	640m	50m	28,700㎡	

나. 해변 개장기간 및 시간

- 개장기간 : 2020. 07. 10 ~ 2020. 08. 16 (38일간)
- 개장시간 : 06:00 ~ 24:00(수영가능시간 09:00 ~ 18:00)

다. 해수욕장 시설현황

- 기능시설 : 화장실 3, 샤워장 3등
- 편의시설 : 주차장, 해변식당 등

라. 해수욕장 수탁자 및 수탁업무

- 수탁자 : 근덕면 번영회
- 수탁업무 : 해수욕장 샤워장 운영

마. 해수욕장의 특징

- 맹방 해수욕장은 깨끗한 백사장으로 이루어 있으며, 해수욕장을 찾는 관광객들에게 아름다운 자연환경등으로 유명한 해변으로 많은 관광객들이 찾아오고 있다.

바. 이용자 준수사항

< 다음의 행위는 금지됩니다 >

1. 기상상황 악화시 입수금지
2. 허가받지 않은 상행위 및 시설물 설치
3. 지정된 장소가 아닌 곳에서 쓰레기 투기, 취사 또는 야영(텐트설치등)
4. 지정된 장소 밖에서 물놀이를 하거나 개장시간 이외에 바다에 들어가는 행위
5. 차마의 출입이 허가되지 아니한 구역에 차마를 진입시키는 행위 및 상업용 사륜오토바이 출입금지 (단, 해수욕장운영과 관련된 사륜오토바이는 제외한다)
6. 관리청의 허가없는 불꽃놀이
7. 해수욕장 구역내 흡연행위
8. 개장시간 중 백사장에서 무선으로 동력놀이기구를 조정하여 타인에게 불편함을 주는 행위
9. 백사장의 보호를 위하여 토석,자갈,몽돌,모래를 채취하는 행위
10. 관리청이 설치한 해수욕장시설을 훼손하거나 해수욕장 주변 환경을 오염시키는 행위 (애완견, 고양이 등 애완동물 관리철저)

11. 해수욕장 내 드론을 조정하는 행위

사. 이용안내 및 물놀이 사고 관련 신고 안내

- 이용 및 불편신고 : 033-570-3843(삼척시 관광정책과)
- 삼척소방서 방호구조과 : 033-570-8331
- 동해해양경찰서 해상안전과 : 033-741-2648

< 위치도 >



증산해수욕장

가. 해수욕장 지정내역

관리 등급	명 칭	소재지 (좌표값)	백사장조건			비고
			길이(m)	폭(m)	면적	
일반	증산해수욕장	증산동 30-20번지	172m	40m	6,900m ²	

나. 해변 개장기간 및 시간

- o 개장기간 : 2020. 07. 10 ~ 2020. 08. 16 (38일간)
- o 개장시간 : 06:00 ~ 22:00(수영가능시간 09:00 ~ 18:00)

다. 해수욕장 시설현황

- o 기능시설 : 화장실 2, 샤워장 1 등
- o 편의시설 : 주차장, 산책로, 썬터데크 등

라. 해수욕장 수탁자 및 수탁업무

- o 수탁자 : 증산해수욕장 마을운영 협의회
- o 수탁업무 : 해수욕장 관리업무 전반(시설운영, 청소, 안전관리 포함)

마. 해수욕장의 특징

- o 증산해수욕장은 깨끗한 백사장으로 이루어져 있으며, 이사부 사자공원 및 동해 추암 관광지와 인접하여 관광객이 많이 찾아오는 지역이다.
- o 증산해변은 새천년도로의 시작점으로 아름다운 해안길을 만끽할 수 있다.

바. 이용자 준수사항

< 다음의 행위는 금지됩니다 >

1. 기상상황 악화시 입수금지
2. 허가받지 않은 상행위 및 시설물 설치
3. 지정된 장소가 아닌 곳에서 쓰레기 투기, 취사 또는 야영(텐트설치등)
4. 지정된 장소 밖에서 물놀이를 하거나 개장시간 이외에 바다에 들어가는 행위
5. 차마의 출입이 허가되지 아니한 구역에 차마를 진입시키는 행위 및 상업용 사륜오토바이 출입금지 (단, 해수욕장운영과 관련된 사륜오토바이는 제외한다)
6. 관리청의 허가없는 불꽃놀이
7. 해수욕장 구역내 흡연행위
8. 개장시간 중 백사장에서 무선으로 동력놀이기구를 조정하여 타인에게 불편함을 주는 행위
9. 백사장의 보호를 위하여 토석,자갈,모돌,모래를 채취하는 행위
10. 관리청이 설치한 해수욕장시설을 훼손하거나 해수욕장 주변 환경을 오염시키는 행위

(애완견, 고양이 등 애완동물 관리철저)

11. 해수욕장 내 드론을 조정하는 행위

사. 이용안내 및 물놀이 사고 관련 신고 안내

- o 이용 및 불편신고 : 033-570-4546(삼척시 교통행정복지센터)
- o 삼척소방서 방호구조과 : 033-570-8331
- o 동해해양경찰서 해상안전과 : 033-741-2648

< 위치도 >



작은후진해수욕장

가. 해수욕장 지정내역

관리 등급	명 칭	소재지 (좌표값)	백사장조건			비고
			길이(m)	폭(m)	면적	
일반	작은후진해수욕장	교동 379-6번지	100m	15m	1,500m ²	

나. 해변 개장기간 및 시간

- o 개장기간 : 2020. 07. 10 ~ 2020. 08. 16 (38일간)
- o 개장시간 : 06:00 ~ 22:00(수영가능시간 09:00 ~ 18:00)

다. 해수욕장 시설현황

- o 기능시설 : 화장실 2, 샤워장 1 등
- o 편의시설 : 산책로 등

라. 해수욕장 수탁자 및 수탁업무

- o 수탁자 : 작은후진 해수욕장 마을운영 협의회
- o 수탁업무 : 해수욕장 관리업무 전반(시설운영, 청소, 안전관리 포함)

마. 해수욕장의 특징

- o 작은후진 해수욕장은 규모는 작지만, 깨끗한 백사장으로 이루어 있으며, 근처에 후진항내에 관광객들이 피서철에 투명카누를 체험할 수 있는 프로그램이 있어 많은 관광객들이 찾아오고 있다.

바. 이용자 준수사항

< 다음의 행위는 금지됩니다 >

1. 기상상황 악화시 입수금지
2. 허가받지 않은 상행위 및 시설물 설치
3. 지정된 장소가 아닌 곳에서 쓰레기 투기, 취사 또는 야영(텐트설치등)
4. 지정된 장소 밖에서 물놀이를 하거나 개장시간 이외에 바다에 들어가는 행위
5. 차마의 출입이 허가되지 아니한 구역에 차마를 진입시키는 행위 및 상업용 사륜오토바이 출입금지 (단, 해수욕장운영과 관련된 사륜오토바이는 제외한다)
6. 관리청의 허가없는 불꽃놀이
7. 해수욕장 구역내 흡연행위
8. 개장시간 중 백사장에서 무선으로 동력놀이기구를 조정하여 타인에게 불편함을 주는 행위
9. 백사장의 보호를 위하여 토석.자갈.몽돌.모래를 채취하는 행위
10. 관리청이 설치한 해수욕장시설을 훼손하거나 해수욕장 주변 환경을 오염시키는 행위

(애완견, 고양이 등 애완동물 관리철저)

11. 해수욕장 내 드론을 조정하는 행위

사. 이용안내 및 물놀이 사고 관련 신고 안내

- o 이용 및 불편신고 : 033-570-4546(삼척시 교통행정복지센터)
- o 삼척소방서 방호구조과 : 033-570-8331
- o 동해해양경찰서 해상안전과 : 033-741-2648

< 위치도 >



하맹방해수욕장

가. 해수욕장 지정내역

관리 등급	명 칭	소재지 (좌표값)	백사장조건			비고
			길이(m)	폭(m)	면적	
일반	하맹방해수욕장	하맹방리 221-31	163m	50m	3,236㎡	

나. 해변 개장기간 및 시간

- o 개장기간 : 2020. 07. 15 ~ 2020. 08. 16 (33일간)
- o 개장시간 : 06:00 ~ 22:00(수영가능시간 09:00 ~ 18:00)

다. 해수욕장 시설현황

- o 기능시설 : 화장실 1, 샤워장 1
- o 편의시설 : 주차장 1

라. 해수욕장 수탁자 및 수탁업무

- o 수탁자 : 하맹방해수욕장 협의회
- o 수탁업무 : 해수욕장 관리업무 전반(시설운영, 청소, 안전관리 포함)

마. 해수욕장의 특징

- o 삼척에서 남쪽으로 7km 정도 떨어져 있으며, 맹방해수욕장 밑에 자리잡고 있다. 명사십리 중 가운데 위치하고 백사장이 길게 펼쳐져 있어 가족 단위 피서지로 적합합니다.

바. 이용자 준수사항

< 다음의 행위는 금지됩니다 >

1. 기상상황 악화시 입수금지
2. 허가받지 않은 상행위 및 시설물 설치
3. 지정된 장소가 아닌 곳에서 쓰레기 투기, 취사 또는 야영(텐트설치등)
4. 지정된 장소 밖에서 물놀이를 하거나 개장시간 이외에 바다에 들어가는 행위
5. 차마의 출입이 허가되지 아니한 구역에 차마를 진입시키는 행위 및 상업용 사륜오토바이 출입금지 (단, 해수욕장운영과 관련된 사륜오토바이는 제외한다)
6. 관리청의 허가없는 불꽃놀이
7. 해수욕장 구역내 흡연행위
8. 개장시간 중 백사장에서 무선으로 동력놀이기구를 조정하여 타인에게 불편함을 주는 행위
9. 백사장의 보호를 위하여 토석.자갈.뭇돌.모래를 채취하는 행위
10. 관리청이 설치한 해수욕장시설을 훼손하거나 해수욕장 주변 환경을 오염시키는 행위

(애완견, 고양이 등 애완동물 관리철저)

11. 해수욕장 내 드론을 조정하는 행위

사. 이용안내 및 물놀이 사고 관련 신고 안내

- 이용 및 불편신고 : 033-570-4804(삼척시 근덕면행정복지센터)
- 삼척소방서 방호구조과 : 033-570-8331
- 동해해양경찰서 해상안전과 : 033-741-2648

< 위치도 >



원평해수욕장

가. 해수욕장 지정내역

관리 등급	명 칭	소재지 (좌표값)	백사장조건			비고
			길이(m)	폭(m)	면적	
일반	원평해수욕장	매원리 85-1	762m	30m	18,706㎡	

나. 해변 개장기간 및 시간

- o 개장기간 : 2020. 07. 15 ~ 2020. 08. 16 (33일간)
- o 개장시간 : 06:00 ~ 22:00(수영가능시간 09:00 ~ 18:00)

다. 해수욕장 시설현황

- o 기능시설 : 화장실 1, 샤워장 1
- o 편의시설 : 주차장 1

라. 해수욕장 수탁자 및 수탁업무

- o 수탁자 : 원평해수욕장 협의회
- o 수탁업무 : 해수욕장 관리업무 전반(시설운영, 청소, 안전관리 포함)

마. 해수욕장의 특징

- o 원평해변은 소나무 숲과 바다가 동시에 어우러져 있어 시원한 해수욕을 즐기기에 가장 적합한 장소이다. 해변 뒤에는 해양레일바이크가 운행되고 있으며, 원평해변과의 경계부에 해양레일바이크 휴게소가 있는데 이곳에서 바라보는 동해안의 경치가 매우 아름답다.

바. 이용자 준수사항

< 다음의 행위는 금지됩니다 >

1. 허가받지 않은 상행위 및 시설물 설치
2. 지정된 장소가 아닌 곳에서 쓰레기 투기, 취사 또는 야영(텐트 설치 등)
3. 지정된 장소 밖에서 물놀이를 하거나 개장시간 이외에 바다에 들어가는 행위
4. 차마의 출입이 허가되지 아니한 구역에 차마를 진입시키는 행위 및 상업용 사륜오토바이 출입금지 (단, 해수욕장운영과 관련된 사륜오토바이는 제외한다)
5. 관리청의 허가 없는 불꽃놀이
6. 해수욕장 구역 내 흡연행위
7. 개장시간 중 백사장에서 무선으로 동력놀이기구를 조정하여 타인에게 불편함을 주는 행위
8. 백사장의 보호를 위하여 토석, 자갈, 돌, 모래를 채취하는 행위

- 9. 관리청이 설치한 해수욕장시설을 훼손하거나 해수욕장 주변 환경을 오염시키는 행위
(애완견, 고양이 등 애완동물 관리철저)
- 10. 해수욕장 내 드론을 조정하는 행위

사. 이용안내

- o 이용 및 불편신고 : 033-570-4804(삼척시 근덕면행정복지센터)
- o 삼척소방서 방호구조과 : 033-570-8331
- o 동해해양경찰서 해상안전과 : 033-741-2648

< 위치도 >



문암해수욕장

가. 해수욕장 지정내역

관리 등급	명 칭	소 재 지 (좌표값)	백 사 장 조 건			비고
			길이(m)	폭(m)	면적	
일반	문암해수욕장	초곡리 257-1	559m	30m	12,362㎡	

나. 해변 개장기간 및 시간

- o 개장기간 : 2020. 07. 15 ~ 2020. 08. 16 (33일간)
- o 개장시간 : 06:00 ~ 22:00(수영가능시간 09:00 ~ 18:00)

다. 해수욕장 시설현황

- o 기능시설 : 화장실 1, 샤워장 1
- o 편의시설 : 주차장 1

라. 해수욕장 수탁자 및 수탁업무

- o 수탁자 : 문암해수욕장 협의회
- o 수탁업무 : 해수욕장 관리업무 전반(시설운영, 청소, 안전관리 포함)

마. 해수욕장의 특징

- o 삼척시청에서 남쪽으로 20km 떨어진 곳에 있다. 초승달 모양으로 뾰족한 넓은 백사장과 송림, 깨끗한 바닷물과 주변에 해양레일바이크 궁촌역사가 있어 관광객들이 많이 찾는 곳이다.

바. 이용자 준수사항

< 다음의 행위는 금지됩니다 >

1. 허가받지 않은 상행위 및 시설물 설치
2. 지정된 장소가 아닌 곳에서 쓰레기 투기, 취사 또는 야영(텐트 설치 등)
3. 지정된 장소 밖에서 물놀이를 하거나 개장시간 이외에 바다에 들어가는 행위
4. 차마의 출입이 허가되지 아니한 구역에 차마를 진입시키는 행위 및 상업용 사륜오토바이 출입금지 (단, 해수욕장운영과 관련된 사륜오토바이는 제외한다)
5. 관리청의 허가 없는 불꽃놀이
6. 해수욕장 구역 내 흡연행위
7. 개장시간 중 백사장에서 무선으로 동력놀이기구를 조정하여 타인에게 불편함을 주는 행위
8. 백사장의 보호를 위하여 토석, 자갈, 돌, 모래를 채취하는 행위
9. 관리청이 설치한 해수욕장시설을 훼손하거나 해수욕장 주변 환경을 오염시키는 행위

(애완견, 고양이 등 애완동물 관리철저)

10. 해수욕장 내 드론을 조정하는 행위

사. 이용안내

- 이용 및 불편신고 : 033-570-4804(삼척시 근덕면행정복지센터)
- 삼척소방서 방호구조과 : 033-570-8331
- 동해해양경찰서 해상안전과 : 033-741-2648

< 위치도 >



용화해수욕장

가. 해수욕장 지정내역

관리 등급	명 칭	소재지 (좌표값)	백사장조건			비고
			길이(m)	폭(m)	면적	
일반	용화해수욕장	용화리 14-5 용화리 226-4	435m	50m	9,173m ²	

나. 해변 개장기간 및 시간

- o 개장기간 : 2020. 07. 15 ~ 2020. 08. 16 (33일간)
- o 개장시간 : 06:00 ~ 22:00(수영가능시간 09:00 ~ 18:00)

다. 해수욕장 시설현황

- o 기능시설 : 화장실 3, 샤워장 2
- o 편의시설 : 주차장 2

라. 해수욕장 수탁자 및 수탁업무

- o 수탁자 : 용화해수욕장 협의회
- o 수탁업무 : 해수욕장 관리업무 전반(시설운영, 청소, 안전관리 포함)

마. 해수욕장의 특징

- o 삼척시에서 남쪽으로 24km 떨어져 있다. 자그마한 해변이 반달처럼 휘어져 있고, 해안절경이 아름다워 한국의 나폴리로 불리는 해변이 있다. 주변에는 해양레일 바이트 역사와 케이블카 용화역사가 있어 관광명소로 자리매김하고 있습니다. 또한, 해변 뒤에는 소나무 숲이 우거져 있고 양쪽 끝은 기암절벽으로 어우러진 아름다운 곳이다.

바. 이용자 준수사항

< 다음의 행위는 금지됩니다 >

1. 허가받지 않은 상행위 및 시설물 설치
2. 지정된 장소가 아닌 곳에서 쓰레기 투기, 취사 또는 야영(텐트 설치 등)
3. 지정된 장소 밖에서 물놀이를 하거나 개장시간 이외에 바다에 들어가는 행위
4. 차마의 출입이 허가되지 아니한 구역에 차마를 진입시키는 행위 및 상업용 사륜오토바이 출입금지 (단, 해수욕장운영과 관련된 사륜오토바이는 제외한다)
5. 관리청의 허가 없는 불꽃놀이
6. 해수욕장 구역 내 흡연행위
7. 개장시간 중 백사장에서 무선으로 동력놀이기구를 조정하여 타인에게 불편함을 주는 행위

- 8. 백사장의 보호를 위하여 토석, 자갈, 돌, 모래를 채취하는 행위
- 9. 관리청이 설치한 해수욕장시설을 훼손하거나 해수욕장 주변 환경을 오염시키는 행위
(애완견, 고양이 등 애완동물 관리철저)
- 10. 해수욕장 내 드론을 조정하는 행위

사. 이용안내

- o 이용 및 불편신고 : 033-570-4804(삼척시 근덕면행정복지센터)
- o 삼척소방서 방호구조과 : 033-570-8331
- o 동해해양경찰서 해상안전과 : 033-741-2648

< 위치도 >



오분해수욕장

가. 해수욕장 지정내역

관리 등급	명 칭	소재지 (좌표값)	백사장조건			비고
			길이(m)	폭(m)	면적	
마을	오분해수욕장	오분동 24번지선	99m	20m	1,980㎡	

나. 해변 개장기간 및 시간

- o 개장기간 : 2020. 07. 10 ~ 2020. 08. 16 (38일간)
- o 개장시간 : 09:00 ~ 18:00(수영가능시간 09:00 ~ 18:00)

다. 해수욕장 시설현황

- o 기능시설 : 화장실, 샤워시설
- o 편의시설 : 주차장

라. 해수욕장 수탁자 및 수탁업무

- o 수탁자 : 오분해수욕장 협의회
- o 수탁업무 : 해수욕장 관리업무 전반(시설운영, 청소, 안전관리 포함)

마. 해수욕장의 특징

- o 해변의 크기는 작지만 한적한 편이라 조용한 휴가를 보낼 수 있으며 주변 경치가 아름답고 아늑해서 여유로운 시간을 보내기에 적합한 해수욕장

바. 이용자 준수사항

< 다음의 행위는 금지됩니다 >

1. 기상상황 악화시 입수금지
2. 허가받지 않은 상행위 및 시설물 설치
3. 지정된 장소가 아닌 곳에서 쓰레기 투기, 취사 또는 야영(텐트설치등)
4. 지정된 장소 밖에서 물놀이를 하거나 개장시간 이외에 바다에 들어가는 행위
5. 차마의 출입이 허가되지 아니한 구역에 차마를 진입시키는 행위 및 상업용 사륜오토바이 출입금지 (단, 해수욕장운영과 관련된 사륜오토바이는 제외한다)
6. 관리청의 허가없는 불꽃놀이
7. 해수욕장 구역내 흡연행위
8. 개장시간 중 백사장에서 무선으로 동력놀이구를 조정하여 타인에게 불편함을 주는 행위
9. 백사장의 보호를 위하여 토석.자갈.몽돌.모래를 채취하는 행위
10. 관리청이 설치한 해수욕장시설을 훼손하거나 해수욕장 주변 환경을 오염시키는 행위 (애완견, 고양이 등 애완동물 관리철저)

11. 해수욕장 내 드론을 조정하는 행위

사. 이용안내 및 물놀이 사고 관련 신고 안내

- o 이용 및 불편신고 : 033-570-4503 (남양동행정복지센터)
- o 삼척소방서 방호구조과 : 033-570-8331
- o 동해해양경찰서 해상안전과 : 033-741-2648

< 위치도 >



삼척시 공고 제2020-584호

도로구역(시도 5호선) 결정(안) 열람 공고

「도로법」 제26조 및 같은 법 시행령 제25조의 규정에 따라 시도 5호선(덕구-용화) 도로구역 결정에 관하여 주민 및 관계 전문가 등의 의견을 청취하기 위하여 다음과 같이 공고합니다.

2020년 6월 15일

삼척시장

1. 도로구역을 결정하려는 사유

: '시도 5호선 천마2교 개축공사' 추진에 따른 도로구역 부분 결정

2. 결정 도로의 명칭, 도로구역의 위치 및 면적

구분	노선명	도로구역		사업량
		위치	면적 (㎡)	
결정	시도 5호선	시점: 강원도 삼척시 원덕읍 산양리 1367-31 종점: 강원도 삼척시 원덕읍 산양리 718-5	3,272	교량 65m(폭8.9m), 접속도로 110m(폭7.5m)

3. 도로공사의 사업 시행 기간: 도로구역 결정일 ~ 2021. 5. 20.

4. 도로구역 예정지 위치도 및 도로계획평면도: 실음생략(삼척시청 건설과 비치, ☎ 033-570-3488)

5. 관계 서류의 열람기간 및 열람장소

가. 열람기간: 2020. 6.15. ~ 2020. 6.29.(15일간)

나. 열람장소: 삼척시청 건설과(별관 2층)

6. 도로구역의 결정에 대하여 의견이 있는 분은 위 열람기간 동안 삼척시장(건설과장)에 의견서를 제출할 수 있음.

삼척시 공고 제2020 -589호

태풍 '미탁' 피해 수로부인현화공원 진입로 재해복구 공사 실시계획 인가 공고

「자연재해대책법」 제49조 및 같은 법 시행령 제35조 규정에 의거 「태풍 '미탁' 피해 수로부인현화공원 진입로 재해복구 공사」 실시계획 인가하고 같은 법 시행령 제36조의 규정에 의하여 아래와 같이 공고합니다.

2020년 6월 19일

삼척시장

1. 사업의 종류 및 명칭

가. 종류: 재해 개선복구사업

나. 명칭: 태풍 '미탁' 피해 수로부인현화공원 진입로 재해복구 공사

2. 사업 시행자의 성명 및 주소

가. 성명: 삼척시장 (해양관광센터)

나. 주소: 강원도 삼척시 중앙로 296 삼척시청

3. 사업시행 면적 및 규모

가. 면적: A= 2,163㎡

나. 사업규모: 진입로 조성 2,163㎡(산책로 L=86.68m)

4. 사업 착수예정일 및 준공예정일

가. 사업 착수일: 실시계획인가일

나. 사업 준공예정일: 2020년 8월 31일

5. 사용하거나 수용할 토지 또는 건물의 소재지·지번·지목 및 면적, 소유권과 소유권 외의 권리에 관한 명세서 및 그 소유자·권리자의 성명·주소 : 붙임참조

삼척시 공고 제2020-594호

지방자치법 제46조의 규정에 의거 제220회 삼척시의회(제1차 정례회) 부의할 안건을 아래와 같이 공고합니다.

2020. 6. 16.

삼척시장

제220회 삼척시의회 임시회 부의안건 공고

1. 2019년도 예비비 지출승인안 (기획감사실)
2. 2019회계연도 삼척시 결산승인안 (회계과)
3. 삼척시 도시재생전략계획 변경(안) 수립 의견청취의 건 (전략사업과)
4. 삼척시 주민참여예산제 운영 조례 일부개정 조례안 (기획감사실)
5. 삼척시 덕풍계곡 플라이낙시터 관리 조례 폐지 조례안 (관광정책과)
6. 삼척시 활기 치유의 숲 운영 및 관리 조례안 (산림복지과)
7. 삼척시 국민주택 및 부대시설 관리 조례 폐지 조례안 (건축과)
8. 삼척시 분뇨 및 가축분뇨 처리에 관한 조례 일부개정 조례안 (하수도사업소)

삼척시 공고2020-601호

도시계획시설[근린공원:오분공원 조성]사업 실시계획 열람(변경) 공고

강원도 고시 2699(1974.07.19.)호 및 2015-102(2015.09.23.)호로 도시계획시설 결정된 삼척시 도시계획시설[근린공원:오분공원 조성]사업에 대하여 실시계획 인가를 위하여 「국토의 계획 및 이용에 관한 법률」 제90조 및 같은 법 시행령 99조의 규정에 의하여 아래와 같이 열람공고를 실시하고, 「공익사업을 위한 토지 등의 취득 및 보상에 관한 법률」 제21조제2항 및 같은 법 시행령 제11조에 따라 협의 등을 위한 주민·이해관계자 등의 의견을 듣고자 하오니, 이해관계가 있는 분이나 단체 등은 열람기간 내에 의견서를 제출하여 주시기 바랍니다.

2020년 6월 12일

삼척시장

1. 사업의 위치 및 종류

- 가. 위치 : 오분동 산1번지 일원
- 나. 종류 : 오분공원(근린공원) 조성

2. 사업시행자의 성명 및 주소

- 가. 성명 : 삼척시장
- 나. 주소 : 강원도 삼척시 중앙로 296(교동)

3. 사업의 규모

규 모		규모	토지내역	비 고
사 업 명	위 치			
오분공원(근린공원) 조성사업	오분동 일원	139,995㎡	오분동 산1번지 외 53필지	

4. 사업의 착수 및 준공예정일

- 가. 실시계획 고시일로부터 ~ 2023. 12. 31.

5. 열람의 일시 및 장소

- 가. 일시 : 2020. 6. 12. ~ 2020. 6. 26.(14일간)
 - ※ 기존 열람기간 2020. 6. 12. ~ 2020. 6. 27. (15일간)
 - 변경 열람기간 2020. 6. 12. ~ 2020. 6. 26. (14일간)
- 나. 장소 : 삼척시청 도시과(도시개발 부서 ☎033-570-3447)

6. 수용 또는 사용할 토지 또는 건물의 소재지·지번·지목 및 면적, 소유권과 소유권외의 권리의 명세 및 그 소유자·권리자의 성명·주소(불임)

■ 수용되거나 사용할 토지의 세목조사

연번	소재지	지번	지목	지적면적 (m2)	권입면적 (m2)	소유자		비고
						주소	성명	
총계				164,414	139,995			
1	오분동	산 1	임	1,488	1,488	삼척시 남양동3*8-3 백조아파트7-20*	김태*	
2	오분동	산 2	임	2,975	2,359	부산시해운대구중동176*해운대 동일아파트10*-*03	심영*외 3명	
3	오분동	산 3	임	4,000	1,465	경북포항시남구연일읍 생지리5*-5명성강면*차140*호	김철*외 3명	김*진 지분 근저당 권설정
4	오분동	산 4	임	2,975	2,710	강원도삼척시진주로4*	김명*	
5	오분동	산 5	임	3,372	2,874	경기도 이천시 대월면 사동로5*번길 4, 나동 20*호	김철*	근저당 권설정
6	오분동	산 6	임	2,975	2,298	삼척시오분동17*	권병*	
7		172	대	294	1			
8	오분동	산 7	임	496	154		산림청	
9		산 21-2	임	3	3			
10	오분동	산 8	임	4,463	3,872	경기도 성남시수정구 공원로34*	박영* 외 5명	
11	오분동	산 9	임	992	992	노곡면 상마음리18*	김익*	
12	오분동	산 10	임	893	893	오분동 579	심지*	
13	오분동	산 11	임	694	694	용인시기흥읍보라리553 민속마을쌍용아파트109-190*	심재*	
14		225	전	1,028	1,028			
15	오분동	산 12	임	36,000	36,000	강원도삼척시진주로4*	천일*외 1명	
16	오분동	산 13	임	12,893	12,053	오분동 18*	김재*	근저당 권설정
17	오분동	산 14-1	임	8,132	7,560	대전중구용무동9*-4 극동늘푸른아파트105-90*	최복*	
18	오분동	산 14-2	임	496	496	태백시 황지동4*	이병*	
19		산 14-3	임	99	36			
20	오분동	산 14-4	임	3,121	2,246	오분동 17*	김성*	
21	오분동	산 14-5	임	1,733	798	오분동 17*	이상*	
22	오분동	산 18-1	임	5,355	5,009	서울시동대문구 신내동*95-4* 나10*호	김진*	
23		219	전	298	298			
24		221	전	311	311			
25		222	전	116	116			
26	오분동	223-1	전	694	694	서울시동대문구 신내동*95-4* 나10*호	김진*외 1인	
27		223-2	전	119	119			

연번	소재지	지번	지목	지적면적 (m2)	권입면적 (m2)	소유자		비고
						주소	성명	
28	오분동	산 18-2	임	3,502	1,130	오분동 20*	이영*	
29	오분동	산 19	임	5,075	1,688	오분동 3*	심원*	
30	오분동	산 20	임	1,686	1,686	오분동 81*	이중*	
31	오분동	산 21	임	25,785	25,245	서울강동구성내동46*-3 강동주택2동10*호	진영*외 3명	
32	오분동	산 22	임	4,959	2,547	서울시금천구시흥동96*-1 4강호빌라가-20*	박미*외 1명	
33	오분동	177-6	대	541	35	서울특별시 강남구 영동대로 41*, 13층(대치동,*이티앤지타워)	아시*신타 주식회사	근저당권설정
34	오분동	206	전	4,270	127	삼척시 근덕면 표가길 2*	이완* 외 1명	
35	오분동	209	전	797	20	서울시 금천구 시흥동 *64-1* 강호빌라 가-*05	박미*	
36	오분동	210	전	1,841	1,841	강원도원주시무실로12*, 20*동 10*호(원동,원동아파트)	최완*	
37	오분동	211	전	1,686	1,686	강원도삼척시교동733-1코아 푸아파트302-70*	진연*	근저당권설정
38	오분동	212	전	1,213	593	오분동 21*	박춘*	
39	오분동	213-1	대	392	220	당저동24-4일국타운-30*	장석*	
40	오분동	214	전	1,798	1,798	경남장원시내동45*-9 내동아파트2-51*	김홍*	
41	오분동	215	전	579	579	오분동 2*	박상*	
42	오분동	216	전	2,347	2,347	오분동 23*	정태*	
43	오분동	217	전	1,167	1,167	오분동 6*	김백*	
44		226	전	539	539			
45		227	전	456	456			
46		230-2	전	681	681			
47	오분동	218	전	2,969	2,969	오분동 23*	심종*외 1인	
48	오분동	220	전	522	522	강원도 삼척시 오십천로33*, *01호(성북동,명보*차아파트)	박영*	
49	오분동	기존 정결 224	전	1,269	1,269	삼척시 경석로 7*, 10*동 10*호(경상동,석미*아름아파트)	신종*	
50		224-2		전	1,556			1,556
51	오분동	기존 정결 224-1	전	405	405	오분동 17*	박종*	
52		228-3		대	43			1

연 번	소재지	지번	지목	지적면적 (m ²)	권입면적 (m ²)	소 유 자		비 고
						주 소	성 명	
53	오분동	230-1	전	1,660	1,660	삼척시 정석로 2*-11*(교동)	심영*	
54	오분동	231	전	661	661	미등기	-	

8. 법 제99조의 규정에 의한 공공시설 등의 귀속 및 양도에 관한 사항 : 해당없음

9. 기타 문의사항은 삼척시청 도시과(☎033-570-3447)로 문의하시기 바랍니다.