



삼척시

시보는 공문서로서의 효력을 갖는다.

시보

선 람	기 관 의 장

제1207호 2022. 1. 7. (금)



시화-철쭉



시조-갈매기



시목-느티나무

고 시

- 삼척시 고시 제1호 도로명주소 부여 고시 ----- 2
- 삼척시 고시 제2호 사방지 지정 고시 ----- 5
- 삼척시 고시 제3호 삼척시 후진·광진항 어촌뉴딜300 사업 시행계획 고시 -- 10
- 삼척시 고시 제4호 도로명주소 부여·폐지 고시 ----- 12

공 고

- 삼척시 공고 제1484호 어업권 포기 및 어업면허 처분 공고(정정) ----- 21
- 삼척시 공고 제15호 2022년도 주민투표 및 주민소환투표 청구권자 총수 등 공고
----- 23
- 삼척시 공고 제16호 2022년 조례의 제정 및 개폐 청구 연서대상 주민총수 공표 공고
----- 34
- 삼척시 공고 제20호 재등록 및 폐기 공인 공고 ----- 36

공 람									
--------	--	--	--	--	--	--	--	--	--

발행 : 문화홍보실 (전화 : 570-3229, FAX : 570-3132)

삼척시 고시 제2022 -1호

도로명주소 부여 고시

「도로명주소법」제11조 및 같은 법 시행규칙 제23조에 의거 우리시 건축물 신축 등의 사유로 부여하는 도로명주소를 다음과 같이 고시합니다.

2022. 1. 4.

삼척시장

○ 도로명주소 부여: 강원도 삼척시 원덕읍 이천4길 151-39 외 2건

종전주소	도로명주소			도로명		비고
	주소	고시일	사유	고시일	부여사유	
(별지참조)						

※ 고시내용 및 기타 자세한 사항은 삼척시청 민원과(☎570-3946~9)에 문의 또는 도로명주소 안내 홈페이지(www.juso.go.kr)에서 열람하시기 바랍니다.

○ 도로명주소 사용 및 공부상 주소전환

- 도로명주소는 고시 후 「도로명주소법」 제19조 의거 공법관계에 있어서 주소로 사용되며, 현행 지번주소는 일정기간 도로명주소와 함께 사용할 수 있습니다.
- 공공기관에서 비치·관리하고 있는 각종 공부상 주소(소재지)는 해당기관에서 도로명주소로 변경합니다.

○ 도로명주소 변경 등

- 도로명 또는 건물번호의 변경은 「도로명주소법」 시행령 제18조 및 제26조에서 정한 절차에 따라 신청할 수 있습니다.
- 도로명은 「도로명주소법」 제8조제2항에 의거 당해 도로명이 고시된 날부터 3년이 지난 후에 변경할 수 있습니다.

○ 참고사항

- 공동주택의 경우 종전주소의 공동주택명, 동·호와 도로명주소의 상세주소는 공법관계의 각종 공부상 기재된 주소로 한다.

도로명주소 부여 고시

순 번	종전주소	도로명주소			도로명	
		주 소	고시일	사유	고시일	부여 사유
1	강원도 삼척시 원덕읍 이천리 1236-1	강원도 삼척시 원덕읍 이천4길 151-39	20220104	건물신축	20090626	일련번호방식 행정구역명 사용 (옥원이천로 분기)
2	강원도 삼척시 원덕읍 이천리 1236-1	강원도 삼척시 원덕읍 이천4길 151-41	20220104	건물신축	20090626	일련번호방식 행정구역명 사용 (옥원이천로 분기)
3	강원도 삼척시 갈천동 52-8	강원도 삼척시 새천년도로 601-378 (갈천동)	20220104	가설건축물	20090626	동지역해안도로 (기존도로명)

도로명주소 부여 내역

구분	순번	주소		고시일	사유	도로명 고시일	도로명 부여사유	비고
		증진주소	도로명주소					
		계	3건					
부여	1	강원도 삼척시 원덕읍 이천리 1236-1	강원도 삼척시 원덕읍 이천4길 151-39	20220104	건물신축	20090626	일련번호방식 행정구역명 사용(옥원이천로 분기)	
부여	2	강원도 삼척시 원덕읍 이천리 1236-1	강원도 삼척시 원덕읍 이천4길 151-41	20220104	건물신축	20090626	일련번호방식 행정구역명 사용(옥원이천로 분기)	
부여	3	강원도 삼척시 갈천동 52-8	강원도 삼척시 새천년도로 601-378 (갈천동)	20220104	가설건축물	20090626	동지역해안도로(기존도로명)	

삼척시 고시 제2022-2호

사방지 지정 고시

2021년 사방댐 설치공사 시행지를 『사방사업법』 제4조 및 동법 시행령 제2조, 『토지이용규제기본법』 제8조 규정에 따라 아래와 같이 사방지로 지정 고시하고 이에 따른 지형도면을 고시합니다.

2022년 01월 03일

삼척시장

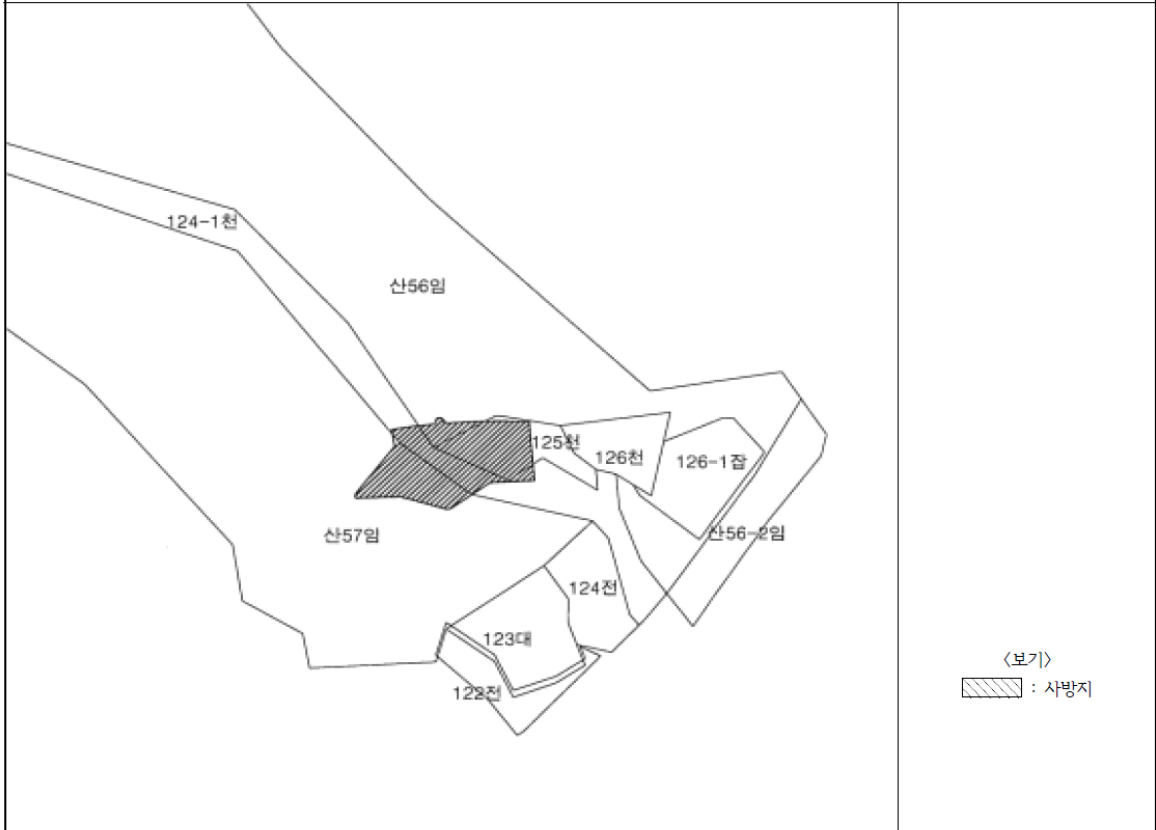
1. 지정내역: 삼척시 신기면 대이리 산56 외 8필 / 1,389m²
2. 지정사유: 2021년 사방댐 설치공사 시행지로서 『사방사업법』 제4조에 의함.
3. 지정기간: 사방지 지정일로부터 해제일까지
4. 행위제한: 입목의 벌채, 토석 및 나무·풀 뿌리의 채취, 가축의 방목, 기타 사방시설의 훼손·변경, 토지의 형질 변경을 하는 행위
5. 참고사항: 이해관계인은 우리시에 비치된 관계도서를 열람하시기 바라며, 기타 문의사항은 삼척시 산림과(☎033-570-3866)로 문의하여 주시기 바랍니다.

- 붙임 1. 사방지 지정내역 1부.
 2. 사방지 지정구역 도면 1부. 끝.

■ 사방사업법 시행규칙 [별지 제2호서식] <개정 2015.12.30.>

번호: 제2021-25호

사방지 지정구역 도면



<지정내역>

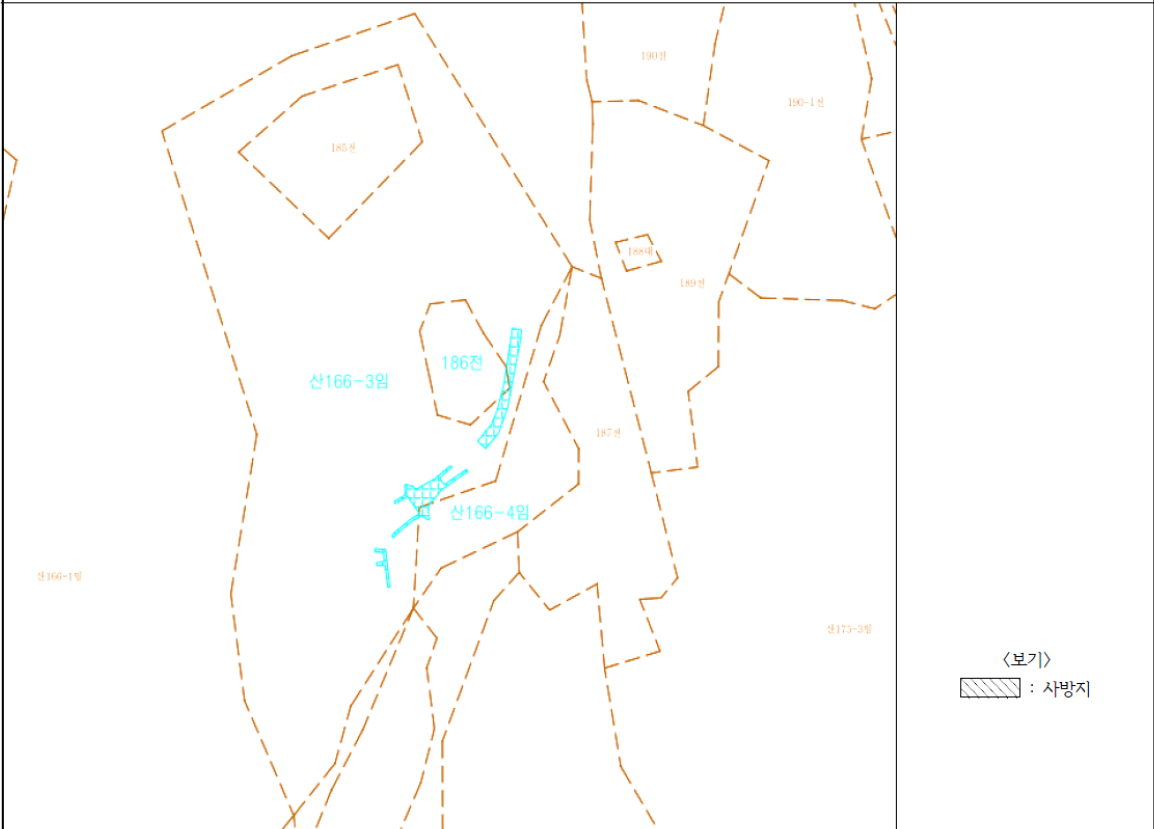
토지 소재지				사방지 지정	
시·군, 읍·면, 동·리	지번	지목	면적(㎡)	지정면적(㎡)	고시번호·일자
삼척시 신기면 대이리	산56	임야	13,143	43	제2022-호 (2022.01.03.)
삼척시 신기면 대이리	산57	임야	6,942	207	
삼척시 신기면 대이리	124-1	하천	3,175	137	
삼척시 신기면 대이리	125	하천	317	198	
	이	하	여	백	

297mm×420mm[백상지 80g/㎡]

■ 사망사업법 시행규칙 [별지 제2호서식] <개정 2015.12.30.>

번호: 제2021-26호

사방지 지정구역 도면



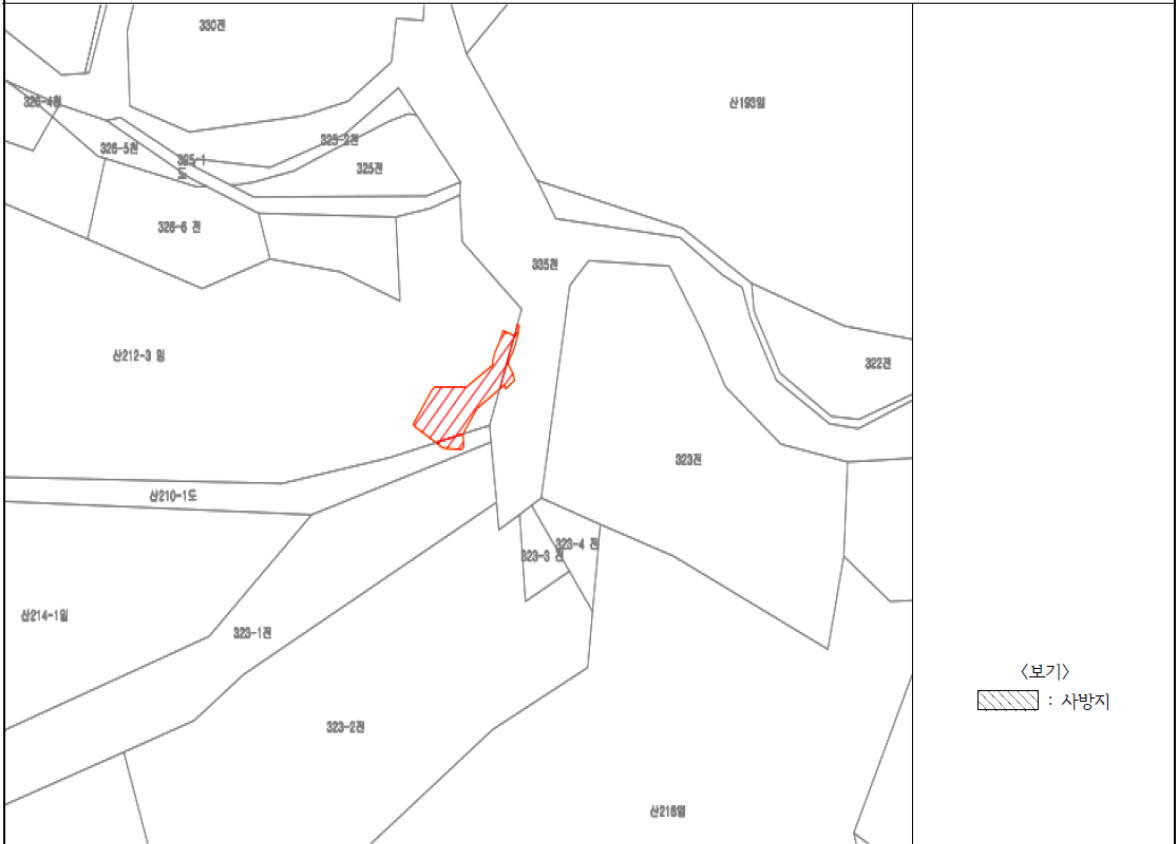
<지정내역>

토지 소재지				사방지 지정	
시·군, 읍·면, 동·리	지번	지목	면적(m ²)	지정면적(m ²)	고시번호·일자
삼척시 도계읍 점리	산166-3	임야	25,984	365	제2022-호 (2022.01.03.)
삼척시 도계읍 점리	산166-4	임야	3,273	20	
	이	하	여	백	

■ 사망사업법 시행규칙 [별지 제2호서식] <개정 2015.12.30.>

번호: 제2021-27호

사방지 지정구역 도면



<지정내역>

토지 소재지				사방지 지정	
시·군, 읍·면, 동·리	지번	지목	면적(㎡)	지정면적(㎡)	고시번호·일자
삼척시 하장면 추동리	산212-3	임야	15,635	366	제2022-호 (2022.01.03.)
삼척시 하장면 추동리	산210-1	도로	5,554	25	
삼척시 하장면 추동리	335	하천	243,342	28	
	이	하	여	백	

사방지 지정내역

연번	토지소재지						면적		소유자		비고
	시·도	시·군	읍·면	동·리	지번	지목	지적(m)	지정(m)	주소	성명	
계					9필		317,365	1,389			
제2021-25호	강원	삼척	신기	대이	산56	임야	13,143	43	강·도 삼·시 신·면 환·로 7··	임·혁	태풍 마이삭-하이선 재해 복구 사방댐 설치공사
	강원	삼척	신기	대이	산57	임야	6,942	207	-	삼·시	
	강원	삼척	신기	대이	124-1	하천	3,175	137	-	국(건·부)	
	강원	삼척	신기	대이	125	하천	317	196	-	미등기	
제2021-26호	강원	삼척	도계	점	산166-3	임야	25,994	365		최·현	
	강원	삼척	도계	점	산166-4	임야	3,273	20	인····시 연·구 뽕···로 1··, 1··동 2··호(송·동)	임·빈	
제2021-27호	강원	삼척	하장	추동	산212-3	임야	15,635	366	강·도 삼·시 도·읍 도·로 6·, *동 2·8호	이·기	2021년 사방댐 설치공사
	강원	삼척	하장	추동	산210-1	도로	5,554	25	-	국(건·부)	
	강원	삼척	하장	추동	335	하천	243,342	28	-	국(건·부)	

삼척시 고시 제2022-3호

삼척시 후진·광진항 어촌뉴딜300사업 시행계획 고시

삼척시 후진·광진항 어촌뉴딜300사업에 대하여 「어촌·어항법」 제47조의3에 의거하여 사업 시행계획을 수립하고, 같은 법 시행령 제42조의5에 따라 아래와 같이 고시합니다.

2022. 1. 6.

삼척시장

- 1. 사업명칭 : 삼척시 후진·광진항 어촌뉴딜300사업
- 2. 사업목적
낙후된 어촌·어항이 기존 보유한 지역자원을 활용하여 차별화된 콘텐츠를 개발하고, 새로운 소득기반 창출로 침체된 어촌마을에 활력 도모
- 3. 사업비 : 11,061백만원(국비 6,698, 지방비 4,363)
- 4. 사업기간 : 2020년 ~ 2022년(3년간)
- 5. 사업구역 및 내용
 - 1) 사업구역 : 삼척시 후진항, 광진항 일원
 - 2) 사업내용

구분	사업지	사업내용
공통사업	후진항	호안 조성, 기존구조물 제거
	광진항	외곽시설 보강(방파제 연장), 물양장 보강 및 계류부대시설 설치, 방파제 안전휀스 설치, CCTV 및 기타안전시설 설치
특화사업	후진항	어부마켓(로컬푸드) 조성, 해양체험지원센터 조성, 진출입로 개선, 보관창고 조성
	광진항	어촌공유체험센터 조성, 야외화장실 설치, 미역건조 및 가공작업장 가림막 설치, 구석구석 골목길 살리기, 공용주차장 조성, 방파제 경관 조명 설치
S/W사업		주민교육, 컨설팅, 홍보마케팅, 지역협의체 운영 등

6. 사업효과

어촌·어항 재생을 통한 어촌지역의 혁신성장을 견인하여 해양관광 및 어촌 경제 활성화를 통한 일자리 창출, 어촌주민의 삶의 질 제고 및 국가 균형발전 실현

7. 사업시행자 : 삼척시장 (위탁시행자 : 한국농어촌공사 강릉지사)

8. 사업별 투자계획

(단위 : 백만원)

구분	세부사업		사업비	비고
후진항	후진항 사업 소계		4,032	
	공통사업	호안 조성	869	
		기존구조물 제거	290	
	특화사업	어부마켓(로컬푸드)	1,000	
		해양체험지원센터	923	
		진출입로 개선	450	
보관창고 조성		500		
광진항	광진항 사업 소계		5,067	
	공통사업	방파제 연장	2,093	
		물양장 보강 및 계류부대시설설치	67	
		방파제 안전휀스 설치	17	
		CCTV 및 기타안전시설	50	
	특화사업	어촌공유체험센터	2,230	
		야외화장실 설치	126	
		미역건조 및 가공작업장 가림막 설치	20	
		구석구석 골목길 살리기	20	
		공용주차장 조성	344	
		방파제 경관조명	100	
S/W사업	지역주민교육, 컨설팅, 홍보마케팅, 지역협의체 운영		500	
사업지원	기본계획, 기본 및 실시설계, 위탁수수료, 공사감리비		1,462	
합계			11,061	

9. 기 타

시행계획서는 삼척시청 해양수산과에 비치되어 있어 상시 열람이 가능하며 그 내용은 시행과정에서 변경이 있을 수 있음

10. 문 의

삼척시청 해양수산과☎ 033-570-3414, 한국농어촌공사 강릉지사☎ 033-650-3251)

삼척시 고시 제2022 - 4호

도로명주소 부여·폐지 고시

「도로명주소법」 제11조, 제12조 및 같은 법 시행규칙 제23조에 의거 우리시 건축물 신축 등의 사유로 부여·폐지하는 도로명주소를 다음과 같이 고시합니다.

2022. 1. 7.

삼척시장

○ 도로명주소 부여·폐지 : 강원도 삼척시 근덕면 교가1길 36 외 46건

종전주소	도로명주소			도로명		비고
	주소	고시일	사유	고시일	부여사유	
(별지참조)						

※ 고시내용 및 기타 자세한 사항은 삼척시청 민원과(☎570-3947)에 문의 또는 도로명주소 안내 홈페이지(www.jusag.kr)에서 열람하시기 바랍니다.

○ 도로명주소 사용 및 공부상 주소전환

- 도로명주소는 고시 후 「도로명주소법」 제19조 의거 공법관계에 있어서 주소로 사용되며, 현행 지번주소는 일정기간 도로명주소와 함께 사용할 수 있습니다.
- 공공기관에서 비치·관리하고 있는 각종 공부상 주소(소재지)는 해당기관에서 도로명주소로 변경합니다.

○ 도로명주소 변경 등

- 도로명 또는 건물번호의 변경은 「도로명주소법」 시행령 제18조 및 제26조에서 정한 절차에 따라 신청할 수 있습니다.
- 도로명은 「도로명주소법」 제8조제2항에 의거 당해 도로명이 고시된 날부터 3년이 지난 후에 변경할 수 있습니다.

○ 참고사항

- 공동주택의 경우 종전주소의 공동주택명, 동·호와 도로명주소의 상세주소는 공법관계의 각종 공부상 기재된 주소로 한다.

도로명주소 부여·폐지 고시

순번	종전주소	도로명주소			도로명	
		주소	고시일	사유	고시일	부여 사유
1	강원도 삼척시 근덕면 교가리 375, 372-1, 372-4, 374	강원도 삼척시 근덕면 교가1길 36	20220107	건물신축	20090626	일련번호방식, 행정구역명사용 (교가길분기)
2	강원도 삼척시 근덕면 동막리 1430-2	강원도 삼척시 근덕면 문의재로 3277-56	20220107	건물신축	20090904	자연지명명칭 반영(문의재)
3	강원도 삼척시 근덕면 용화리 253-3	강원도 삼척시 근덕면 용화길 27-52	20220107	건물신축	20090626	행정구역명사용
4	강원도 삼척시 신기면 안의길 142	폐지	20220107	건물멸실	20090626	행정구역명사용
5	강원도 삼척시 신기면 신기역길 42	폐지	20220107	건물멸실	20090626	행정구역, 시설물명 활용
6	강원도 삼척시 신기면 대평2길 25-68	폐지	20220107	건물멸실	20090626	일련번호방식적용 (대평길분기)
7	강원도 삼척시 신기면 대평2길 20	폐지	20220107	건물멸실	20090626	일련번호방식적용 (대평길분기)
8	강원도 삼척시 신기면 강원남부로 2613-257	폐지	20220107	건물멸실	20090807	지역적 특성반영
9	강원도 삼척시 신기면 강원남부로 2613-230	폐지	20220107	건물멸실	20090807	지역적 특성반영
10	강원도 삼척시 신기면 강원남부로 2488	폐지	20220107	건물멸실	20090807	지역적 특성반영

도로명주소 부여·폐지 고시

순 번	종전주소	도로명주소			도로명	
		주 소	고시일	사유	고시일	부여 사유
11	강원도 삼척시 신기면 강원남부로 2484-23	폐 지	20220107	건물멸실	20090807	지역적 특성반영
12	강원도 삼척시 노곡면 하마읍안길 308-63	폐 지	20220107	건물멸실	20090626	행정구역,지역위치 활용
13	강원도 삼척시 노곡면 하마읍길 59-29	폐 지	20220107	건물멸실	20090626	행정구역명사용
14	강원도 삼척시 노곡면 중마읍길 59-15	폐 지	20220107	건물멸실	20090626	행정구역명사용
15	강원도 삼척시 노곡면 중마읍길 15-263	폐 지	20220107	건물멸실	20090626	행정구역명사용
16	강원도 삼척시 노곡면 중마읍길 19-90	폐 지	20220107	건물멸실	20090626	행정구역명사용
17	강원도 삼척시 노곡면 여삼큰말길 146-41	폐 지	20220107	건물멸실	20090626	행정구역명,지역명 사용
18	강원도 삼척시 노곡면 상마읍길 326-9	폐 지	20220107	건물멸실	20090626	행정구역명사용
19	강원도 삼척시 노곡면 상마읍길 322	폐 지	20220107	건물멸실	20090626	행정구역명사용
20	강원도 삼척시 노곡면 주지로 754-1	폐 지	20220107	건물멸실	20090626	중점부행정구역명 사용(노곡면주지리)

도로명주소 부여·폐지 고시

순 번	종전주소	도로명주소			도로명	
		주 소	고시일	사유	고시일	부여 사유
21	강원도 삼척시 노곡면 주지로 279-12	폐 지	20220107	건물멸실	20090626	중점부행정구역명 사용(노곡면주지리)
22	강원도 삼척시 노곡면 미근로 984-6	폐 지	20220107	건물멸실	20090626	행정구역 (미로,노곡,근덕) 연결구간시 중점지역명칭활용 (미로,근덕)
23	강원도 삼척시 노곡면 미근로 885	폐 지	20220107	건물멸실	20090626	행정구역 (미로,노곡,근덕) 연결구간시 중점지역명칭활용 (미로,근덕)
24	강원도 삼척시 노곡면 문의재로 2527	폐 지	20220107	건물멸실	20090904	자연지명명칭 반영(문의재)
25	강원도 삼척시 노곡면 문의재로 2490-77	폐 지	20220107	건물멸실	20090904	자연지명명칭 반영(문의재)
26	강원도 삼척시 노곡면 문의재로 2490-69	폐 지	20220107	건물멸실	20090904	자연지명명칭 반영(문의재)
27	강원도 삼척시 노곡면 문의재로 2293-1	폐 지	20220107	건물멸실	20090904	자연지명명칭 반영(문의재)
28	강원도 삼척시 노곡면 문의재로 2291	폐 지	20220107	건물멸실	20090904	자연지명명칭 반영(문의재)
29	강원도 삼척시 하장면 하장길 121	폐 지	20220107	건물멸실	20090626	행정구역명사용 (면사무소소재지)
30	강원도 삼척시 하장면 하장길 117	폐 지	20220107	건물멸실	20090626	행정구역명사용 (면사무소소재지)

도로명주소 부여·폐지 고시

순번	종전주소	도로명주소			도로명	
		주소	고시일	사유	고시일	부여 사유
31	강원도 삼척시 하장면 하장길 115	폐지	20220107	건물멸실	20090626	행정구역명사용 (면사무소소재지)
32	강원도 삼척시 하장면 중봉당골길 591	폐지	20220107	건물멸실	20090626	행정구역, 지형지물(당골) 복합 활용
33	강원도 삼척시 하장면 중봉당골길 496-69	폐지	20220107	건물멸실	20090626	행정구역, 지형지물(당골) 복합 활용
34	강원도 삼척시 하장면 장전길 42-14	폐지	20220107	건물멸실	20090626	행정구역명사용
35	강원도 삼척시 하장면 장전길 42-12	폐지	20220107	건물멸실	20090626	행정구역명사용
36	강원도 삼척시 하장면 역둔길 7-39	폐지	20220107	건물멸실	20090626	행정구역명사용
37	강원도 삼척시 하장면 대전길 14-129	폐지	20220107	건물멸실	20090626	행정구역명사용
38	강원도 삼척시 하장면 갈전길 119	폐지	20220107	건물멸실	20090626	행정구역명사용
39	강원도 삼척시 하장면 갈전길 37-22	폐지	20220107	건물멸실	20090626	행정구역명사용
40	강원도 삼척시 하장면 두타로 35	폐지	20220107	건물멸실	20090626	지형지물(두타산) 명칭활용

도로명주소 부여·폐지 고시

순 번	종전주소	도로명주소			도로명	
		주 소	고시일	사유	고시일	부여 사유
41	강원도 삼척시 하장면 백두대간로 3744-14	폐 지	20220107	건물멸실	20090807	자연지형명칭 반영(산맥)
42	강원도 삼척시 하장면 백두대간로 3413-53	폐 지	20220107	건물멸실	20090807	자연지형명칭 반영(산맥)
43	강원도 삼척시 하장면 백두대간로 3378-35	폐 지	20220107	건물멸실	20090807	자연지형명칭 반영(산맥)
44	강원도 삼척시 하장면 백두대간로 3326-17	폐 지	20220107	건물멸실	20090807	자연지형명칭 반영(산맥)
45	강원도 삼척시 하장면 백두대간로 3111	폐 지	20220107	건물멸실	20090807	자연지형명칭 반영(산맥)
46	강원도 삼척시 하장면 백두대간로 2681-28	폐 지	20220107	건물멸실	20090807	자연지형명칭 반영(산맥)
47	강원도 삼척시 하장면 백두대간로 2681-22	폐 지	20220107	건물멸실	20090807	자연지형명칭 반영(산맥)
		이	하	여	백	

도로명주소 부여 및 폐지 내역

구분	순번	종전주소		도로명주소		고시일	사유	도로명고시일	도로명 부여사유	비고					
		계	강원도 심척시 근덕면 교가리 375, 372-1, 372-4, 374	강원도 심척시 근덕면 동마리 1430-2	강원도 심척시 근덕면 용화리 263-3						강원도 심척시 신기면 안의길 142	강원도 심척시 신기면 대평2길 42	강원도 심척시 신기면 대평2길 25-68	강원도 심척시 신기면 대평2길 20	강원도 심척시 신기면 강원남부로 2613-267
부여	1	강원도 심척시 근덕면 교가리 375, 372-1, 372-4, 374	강원도 심척시 근덕면 교가리 36	부여 3건, 폐지 44건	20220107	건물신축	20090626	일련번호병식, 행정구역명사용(교가리분기)							
부여	2	강원도 심척시 근덕면 동마리 1430-2	강원도 심척시 근덕면 문의재로 3277-56		20220107	건물신축	20090904	자연지명명칭 반영(문의재)							
부여	3	강원도 심척시 근덕면 용화리 263-3	강원도 심척시 근덕면 용화길 27-52		20220107	건물신축	20090626	행정구역명사용							
폐지	4	강원도 심척시 신기면 안의길 142			20220107	건물멸실	20090626	행정구역명사용	도개-신기도로 건설현장사무소						
폐지	5	강원도 심척시 신기면 신기역길 42			20220107	건물멸실	20090626	행정구역, 시설물명활용		주택					
폐지	6	강원도 심척시 신기면 대평2길 25-68			20220107	건물멸실	20090626	일련번호병식처용 (대평길분기)		주택					
폐지	7	강원도 심척시 신기면 대평2길 20			20220107	건물멸실	20090626	일련번호병식처용 (대평길분기)		대평교회					
폐지	8	강원도 심척시 신기면 강원남부로 2613-267			20220107	건물멸실	20090807	지역적 특성반영		공가					
폐지	9	강원도 심척시 신기면 강원남부로 2613-230			20220107	건물멸실	20090807	지역적 특성반영		주택					
폐지	10	강원도 심척시 신기면 강원남부로 2488			20220107	건물멸실	20090807	지역적 특성반영		주택					
폐지	11	강원도 심척시 신기면 강원남부로 2484-23			20220107	건물멸실	20090807	지역적 특성반영		주택					
폐지	12	강원도 심척시 노곡면 하마음길 308-63			20220107	건물멸실	20090626	행정구역, 지역위치활용		주택					
폐지	13	강원도 심척시 노곡면 하마음길 59-29			20220107	건물멸실	20090626	행정구역명사용		주택					
폐지	14	강원도 심척시 노곡면 중마음길 59-15			20220107	건물멸실	20090626	행정구역명사용		농막					
폐지	15	강원도 심척시 노곡면 중마음길 15-263			20220107	건물멸실	20090626	행정구역명사용		공가					

페이지	16	강원도 삼척시 노곡면 중마음길 19-90	20220107	건물명실	20090626	행정구역명사용	주택
페이지	17	강원도 삼척시 노곡면 여삼문길 146-41	20220107	건물명실	20090626	행정구역명, 지역명사용	공가
페이지	18	강원도 삼척시 노곡면 상마음길 326-9	20220107	건물명실	20090626	행정구역명사용	주택
페이지	19	강원도 삼척시 노곡면 상마음길 322	20220107	건물명실	20090626	행정구역명사용	공가
페이지	20	강원도 삼척시 노곡면 주지로 754-1	20220107	건물명실	20090626	중점부행정구역명사용 (노곡면주지리)	폐가
페이지	21	강원도 삼척시 노곡면 주지로 279-12	20220107	건물명실	20090626	중점부행정구역명사용 (노곡면주지리)	폐가
페이지	22	강원도 삼척시 노곡면 미근로 984-6	20220107	건물명실	20090626	행정구역(미로, 노곡, 근덕) 연결구간시중점지역명칭활용 (미로, 근덕)	공가
페이지	23	강원도 삼척시 노곡면 미근로 885	20220107	건물명실	20090626	행정구역(미로, 노곡, 근덕) 연결구간시중점지역명칭활용 (미로, 근덕)	노과자을방범대
페이지	24	강원도 삼척시 노곡면 문의제로 2527	20220107	건물명실	20090904	자연지역명칭 반영 (문의제)	97중마음리 농기계보관창고
페이지	25	강원도 삼척시 노곡면 문의제로 2490-77	20220107	건물명실	20090904	자연지역명칭 반영 (문의제)	주택
페이지	26	강원도 삼척시 노곡면 문의제로 2490-69	20220107	건물명실	20090904	자연지역명칭 반영 (문의제)	공가
페이지	27	강원도 삼척시 노곡면 문의제로 2293-1	20220107	건물명실	20090904	자연지역명칭 반영 (문의제)	주택
페이지	28	강원도 삼척시 노곡면 문의제로 2291	20220107	건물명실	20090904	자연지역명칭 반영 (문의제)	축사
페이지	29	강원도 삼척시 하장면 하장길 121	20220107	건물명실	20090626	행정구역명사용 (면사무소소재지)	주택
페이지	30	강원도 삼척시 하장면 하장길 117	20220107	건물명실	20090626	행정구역명사용 (면사무소소재지)	주택
페이지	31	강원도 삼척시 하장면 하장길 115	20220107	건물명실	20090626	행정구역명사용 (면사무소소재지)	하장시골집
페이지	32	강원도 삼척시 하장면 중봉당길 591	20220107	건물명실	20090626	행정구역, 지형지물(담글) 복합 활용	주택

페이지	33	강원도 삼척시 하장면 증봉담골길 496-69		20220107	건물면적	20090626	행정구역, 지형지물(당골) 복합 활용	공가
페이지	34	강원도 삼척시 하장면 장전길 42-14		20220107	건물면적	20090626	행정구역명사용	주택
페이지	35	강원도 삼척시 하장면 장전길 42-12		20220107	건물면적	20090626	행정구역명사용	주택
페이지	36	강원도 삼척시 하장면 역둔길 7-39		20220107	건물면적	20090626	행정구역명사용	공가
페이지	37	강원도 삼척시 하장면 대전길 14-129		20220107	건물면적	20090626	행정구역명사용	주택
페이지	38	강원도 삼척시 하장면 길전길 119		20220107	건물면적	20090626	행정구역명사용	
페이지	39	강원도 삼척시 하장면 길전길 37-22		20220107	건물면적	20090626	행정구역명사용	주택
페이지	40	강원도 삼척시 하장면 두터로 35		20220107	건물면적	20090626	지형지물(두터산) 명칭활용	주택
페이지	41	강원도 삼척시 하장면 백두대간로 3744-14		20220107	건물면적	20090807	자연지형명칭 반영(산맥)	공가
페이지	42	강원도 삼척시 하장면 백두대간로 3413-53		20220107	건물면적	20090807	자연지형명칭 반영(산맥)	
페이지	43	강원도 삼척시 하장면 백두대간로 3378-35		20220107	건물면적	20090807	자연지형명칭 반영(산맥)	공가
페이지	44	강원도 삼척시 하장면 백두대간로 3326-17		20220107	건물면적	20090807	자연지형명칭 반영(산맥)	
페이지	45	강원도 삼척시 하장면 백두대간로 3111		20220107	건물면적	20090807	자연지형명칭 반영(산맥)	과적김문소
페이지	46	강원도 삼척시 하장면 백두대간로 2681-28		20220107	건물면적	20090807	자연지형명칭 반영(산맥)	주택
페이지	47	강원도 삼척시 하장면 백두대간로 2681-22		20220107	건물면적	20090807	자연지형명칭 반영(산맥)	주택

삼척시 공고 제2021 - 1484호

어업권 포기 및 어업면허 처분 공고(정정)

2021/2022년 삼척시 어장이용개발계획에 의한 어업권 포기 및 어업면허 처분사항에 대하여 수산업법 제4조, 제8조 및 동법 시행령 제6조, 어업면허의 관리 등에 관한 규칙 제6조의 규정에 따라 아래와 같이 공고합니다.

2021년 12월 31일

□ 어업권 포기 및 어업면허 처분

어업의 명칭	어업권 포기 및 어업면허 처분현황				어장의 위치	어업권자	비고
	구분	면허번호	면허기간	면적			
정치망 어업	어업권 포기	01-8호	2011.12.5.~ 2021.12.4.	4.5ha	상맹방리 지선	2명 대표서*태	재개발
	어업면허 처분	2021-1호	2021.12.5.~ 2031.12.4.	4.5ha			
정치망 어업	어업권 포기	2020-3호	2020.10.23.~ 2030.10.22.	4.2ha	하맹방리 지선	2명 대표전*진	대체개발 (어장이설)
	어업면허 처분	2021-2호	2021.10.18.~ 2030.10.22.	4.2ha			
정치망 어업	어업권 포기	16-1호	2016.08.26.~ 2026.08.25.	10ha	궁촌리 지선	박*은	대체개발 (어장이설)
	어업면허 처분	2021-3호	2021.10.18.~ 2026.08.25.	10ha			

어업의 명칭	어업권 포기 및 어업면허 처분현황				어장의 위치	어업권자	비고
	구분	면허번호	면허기간	면적			
어류 등 양식	어업권 포기	01-6호	2011.10.20.~ 2021.10.19.	6ha	용화리 지선	2명 대표 최*화	재개발
	어업면허 처	2021-1호	2021.10.20.~ 2031.10.19.	6ha			
어류 등 양식	어업권 유지	02-1호	2012.03.16.~ 2022.03.15.	3ha	갈남2리 지선	김*제	재개발
	어업면허 처	2021-2호	2022.03.16.~ 2032.03.15.	3ha			
복합양식 어업	어업권 유지	10-1호	2012.06.12.~ 2022.06.11.	5ha	궁촌리 지선	김*규	재개발
	어업면허 처	2021-1호	2022.06.12.~ 2032.06.11.	5ha			
복합양식 어업	어업권 포기	03-8호	2013.12.19.~ 2023.12.18.	8ha	임원리 지선	임원 어촌계	대체개발 (어장이설)
	어업면허 처	2021-2호	2021.10.18.~ 2023.12.18.	8ha			
해조류 양식	어업권 포기	19-1호	2019.09.28.~ 2029.09.27.	1.5ha	용화리 지선	임*길	대체개발 (어장이설)
	어업면허 처	2021-1호	2021.10.18.~ 2029.09.27.	1.5ha			

삼척시 공고 제2022-15호

「주민투표법」 제9조 제4항, 「주민소환에 관한 법률」 제7조 제5항 및 「같은법 시행령」 제2조 제3항의 규정에 의거 2022년도 삼척시 주민투표 청구권자 총수, 주민소환투표 청구권자 총수 및 청구 서명인수를 다음과 같이 공표합니다.

2022년 1월 7일

삼척시장

1. 2022년도 주민투표 청구권자 총수

① 주민투표 청구권자 총수	② 청구 서명인수
55,680	6,960

① 주민투표 청구권자 총수 (주민등록자 + 외국인)

- ▶ 주민등록자 : 2021년 12월 31일 기준 삼척시의 관할구역에 주민등록이 되어 있는 19세 이상의 주민
- ▶ 외국인 : 2021년 12월 31일 기준 출입국관리 관계법령에 따라 삼척시에 등록이 되어있는 영주 체류자격을 갖춘 19세 이상의 외국인
- ※ 「공직선거법」 제18조 규정에 의한 선거권이 없는 자 제외

② 청구 서명인수

- ▶ 투표청구 서명인수는 주민투표 청구권자 총수의 8분의 1

2. 2022년도 주민소환투표 청구권자 총수 및 청구서명인수

① 삼척시장

① 청구권자 총 수	② 주민소환투표 청구서명인수						비 고	
	서명인 수	서 명 읍면동수	읍면동별 최소 서명인수		지역균형요건		읍면동별 청구권자 총 수	청구권자 총 수 의 15 / 100
			읍면동	최 소 서명인수	하한 (5/10000)	상한 (100/10000)		
55,677	8,352 이 상	4개 읍면동 이 상	도계읍	557	28	557	8,749	1,313
			원덕읍	557			4,627	695
			근덕면	557			4,796	720
			하장면	188			1,249	188
			노곡면	105			698	105
			미로면	259			1,725	259
			가곡면	96			638	96
			신기면	97			642	97
			남양동	557			6,821	1,024
			성내동	557			6,815	1,023
			교 동	557			11,311	1,697
			정라동	557			7,606	1,141

① 주민소환투표 청구권자 총수 (주민등록자 + 외국인)

- ▶ 주민등록자 : 2021년 12월 31일 기준 삼척시의 관할구역에 주민등록이 되어있는 19세 이상의 주민
- ▶ 외 국 인 : 2021년 12월 31일 기준 「출입국관리법」 제10조의 규정에 따라 영주 체류자격 취득일 후 3년이 경과한 19세 이상의 외국인 중 삼척시 관할구역의 외국인등록대장에 등재된 자
- ※ 「공직선거법」 제18조 규정에 의한 선거권이 없는 자 제외

② 주민소환투표 청구 서명인수

- ▶ 주민소환투표 청구권자 총수의 100분의 15 이상
- ▶ 1/3 이상(4개 이상)의 읍면동에서 받아야 할 최소 서명인수
 - 청구권자 총수의 5/10,000 이상, 100/10,000 이하 범위에서 15/100 이상의 서명을 받아야 하며,
 - 산정된 서명인 수가 선거구안의 주민소환투표 청구권자 총수의 5/10,000 미만인 경우에는 5/10,000로하고, 100/10,000을 초과하는 경우에는 100/10,000으로 함.

② 삼척시의원

선거구	① 청구권자 총 수	② 주민소환투표 청구 서명인수						비 고	
		서명인 수	서 명 읍면동수	읍면동별 최소 서명인수		지역균형요건		읍면동별 청구권자 총 수	청구권자 총 수 의 20 / 100
				읍면동	최 소 서명인수	하한 (5/10000)	상한 (100/10000)		
“가” 선거구	30,491	6,099 이 상	2개 읍면동 이 상	도계읍	305	16	305	8,749	1,750
				하장면	250			1,249	250
				미로면	305			1,725	345
				신기면	129			642	129
				성내동	305			6,815	1,363
				교 동	305			11,311	2,263
“나” 선거구	25,186	5,038 이 상	2개 읍면동 이 상	원덕읍	252	13	252	4,627	926
				근덕면	252			4,796	960
				노곡면	140			698	140
				가곡면	128			638	128
				남양동	252			6,821	1,365
				정라동	252			7,606	1,522

① 주민소환투표 청구권자 총수 (주민등록자 + 외국인)

- ▶ 주민등록자 : 2021년 12월 31일 기준 삼척시의 관할구역에 주민등록이 되어있는 19세 이상의 주민
- ▶ 외 국 인 : 2021년 12월 31일 기준 「출입국관리법」 제10조의 규정에 따라 영주 체류자격 취득일 후 3년이 경과한 19세 이상의 외국인 중 삼척시 관할구역의 외국인등록대장에 등재된 자
- ※ 공직선거법 제18조 규정에 의한 선거권이 없는 자 제외

② 주민소환투표 청구 서명인수

- ▶ 주민소환투표 청구권자 총수의 100분의 20 이상
- ▶ 1/3 이상(2개 이상)의 읍면동에서 받아야 할 최소 서명인수
 - 청구권자 총수의 5/10,000 이상, 100/10,000 이하 범위에서 15/100 이상의 서명을 받아야 하며,
 - 산정된 서명인 수가 선거구안의 주민소환투표 청구권자 총수의 5/10,000 미만인 경우에는 5/10,000로하고, 100/10,000을 초과하는 경우에는 100/10,000으로 함.

주민투표·주민소환투표 등 공표 관련법령

① 주민투표

○ 주민투표법

제5조(주민투표권) ① 19세 이상의 주민 중 제6조제1항에 따른 투표인명부 작성기준일 현재 다음 각 호의 어느 하나에 해당하는 사람에게는 주민투표권이 있다. 다만, 「공직선거법」 제18조에 따라 선거권이 없는 사람에게는 주민투표권이 없다. <개정 2016.5.29.>

1. 그 지방자치단체의 관할 구역에 주민등록이 되어 있는 사람
2. 출입국관리 관계 법령에 따라 대한민국에 계속 거주할 수 있는 자격(체류자격변경허가 또는 체류기간연장허가를 통하여 계속 거주할 수 있는 경우를 포함한다)을 갖춘 외국인으로서 지방자치단체의 조례로 정한 사람

제9조(주민투표의 실시요건) ③주민투표청구권자 총수는 전년도 12월 31일 현재의 주민등록표 및 외국인등록표에 따라 산정한다. <개정 2016.5.29.>

- ④지방자치단체의 장은 매년 1월 10일까지 제3항의 규정에 의하여 산정한 주민투표청구권자 총수를 공표하여야 한다.

○ 삼척시 주민투표 조례

제3조(외국인의 주민투표권) 19세 이상의 외국인으로서 투표인명부작성기준일 현재 삼척시에 주소를 두고 있고, 출입국관리 관계법령에 따라 영주의 체류자격을 갖춘 자는 주민투표권이 있다.

제5조(투표청구 주민 수) 법 제9조제2항에 따라 주민투표의 실시를 청구 하는 경우에 서명하여야 하는 주민의 수는 주민투표청구권자 총수의 8분의 1로 한다.

2 주민소환투표

○ 주민소환에 관한 법률

제3조(주민소환투표권) ①제4조제1항의 규정에 의한 주민소환투표인명부 작성 기준일 현재 다음 각 호의 어느 하나에 해당하는 자는 주민소환투표권이 있다.

1. 19세 이상의 주민으로서 당해 지방자치단체 관할구역에 주민등록이 되어 있는 자(「공직선거법」 제18조의 규정에 의하여 선거권이 없는 자를 제외한다)
2. 19세 이상의 외국인으로서 「출입국관리법」 제10조의 규정에 따른 영주의 체류자격 취득일 후 3년이 경과한 자 중 같은 법 제34조의 규정에 따라 당해 지방자치단체 관할구역의 외국인등록대장에 등재된 자

제7조(주민소환투표의 청구) ①전년도 12월 31일 현재 주민등록표 및 외국인등록표에 등록된 제3조제1항제1호 및 제2호에 해당하는 자(이하 "주민소환투표청구권자"라 한다)는 해당 지방자치단체의 장 및 지방의회의원(비례대표선거구시·도의회의원 및 비례대표선거구자치구·시·군의회의원은 제외하며, 이하 "선출직 지방공직자"라 한다)에 대하여 다음 각 호에 해당하는 주민의 서명으로 그 소환사유를 서면에 구체적으로 명시하여 관할선거관리위원회에 주민소환투표의 실시를 청구할 수 있다.

1. 특별시장·광역시장·도지사(이하 "시·도지사"라 한다) : 당해 지방자치단체의 주민소환투표청구권자 총수의 100분의 10이상
2. 시장·군수·자치구의 구청장 : 당해 지방자치단체의 주민소환투표청구권자 총수의 100분의 15이상
3. 지역선거구시·도의회의원(이하 "지역구시·도의원"이라 한다) 및 지역선거구자치구·시·군의회의원(이하 "지역구자치구·시·군의원"이라 한다) : 당해 지방의회의원의 선거구 안의 주민소환투표청구권자 총수의 100분의 20이상

③제1항의 규정에 의하여 시장·군수·자치구의 구청장 및 지역구지방의회의원(지역구시·도의원과 지역구자치구·시·군의원을 말한다. 이하 같다)에 대한 주민소환투표를 청구함에 있어서 당해 시장·군수·자치구의 구청장 및 당해 지역구지방의회의원 선거구 안의 읍·면·동 전체의 수가 3개 이상인 경우에는 3분의 1이상의 읍·면·동에서 각각 주민소환투표청구권자 총수의 1만분의 5이상 1천분의 10이하의 범위 안에서 대통령령이 정하는 수 이상의 서명을 받아야 한다. 다만, 당해 시장·군수·자치구의 구청장 및 당해 지역구지방의회의원 선거구 안의 읍·면·동 전체의 수가 2개인 경우에는 각각 주민소환투표청구권자 총수의 100분의 1이상의 서명을 받아야 한다.

④주민소환투표청구권자 총수는 전년도 12월 31일 현재의 주민등록표 및 외국인등록표에 의하여 산정한다.

⑤지방자치단체의 장은 매년 1월 10일까지 제4항의 규정에 의하여 산정한 주민소환투표청구권자 총수를 공표하여야 한다.

○ 주민소환에 관한 법률 시행령

제2조(주민소환투표청구 서명인 수) ① 법 제7조제2항 본문 및 제3항 본문에 따라 특별시장·광역시장·도지사(이하 "시·도지사"라 한다)의 주민소환투표청구를 위하여 해당 특별시·광역시·도 관할구역 안의 시·군·자치구 전체의 수가 3개 이상인 경우에 3분의 1 이상의 시·군·자치구에서 받아야 할 서명인수와 시장·군수·구청장(자치구의 구청장을 말한다. 이하 같다) 및 지방의회의원(비례대표선거구시·도의회의원과 비례대표선거구자치구·시·군의회의원을 제외한다. 이하 같다)의 주민소환투표청구를 위하여 해당 선거구 안의 읍·면·동의 전체의 수가 3개 이상인 경우에 3분의 1 이상의 읍·면·동에서 받아야 할 서명인 수는 다음 각 호와 같다.

- 1. 시·도지사 : 해당 시·군·자치구별 주민소환투표청구권자 총수의 100분의 10 이상
- 2. 시장·군수·구청장 : 해당 읍·면·동별 주민소환투표청구권자 총수의 100분의 15 이상
- 3. 지방의회의원 : 해당 선거구 안의 읍·면·동별 주민소환투표청구권자 총수의 100분의 20 이상

② 제1항에 따라 산정된 서명인 수가 각각 해당 지방자치단체의 장 또는 해당 지방의회의원 선거구 안의 주민소환투표청구권자 총수의 1만분의 5미만인 경우에 서명을 받아야 할 서명인 수는 1만분의 5로 하고, 1만분의 100을 초과하는 경우에 서명을 받아야 할 서명인 수는 1만분의 100으로 한다.

③ 지방자치단체의 장은 매년 1월 10일까지 제1항과 제2항에 따라 산정된 서명인 수를 법 제7조제5항에 따른 주민소환투표청구권자 총수와 함께 공표하여야 한다.

④ 제3항에 따른 공표는 관보, 공보 또는 1개 이상의 일간신문에 게재(掲載)하고 해당 지방자치단체의 게시판이나 인터넷 홈페이지에 게시하는 방법으로 한다.

2022년도 주민투표 · 주민소환투표 청구권자 통계(읍면동별)

구분	주민투표 청구권자 총수공표	주민소환 청구권자 총수공표	19세이상 주 민 수 (C)	19세이상 외국인 중		19세이상 중 선거권 없는 자 (F)
	(A) =C+D-F	(B) =C+E-F		외국인 등록표에 의거 영주의 체류 자격을 가진자 ※ 주민투표관련 (D)	영주 체류자격 취득일 후 3년이 경과한자 ※ 주민소환관련 (E)	
계	55,680	55,677	55,691	46	43	57
도계읍	8,750	8,749	8,756	4	3	10
원덕읍	4,627	4,627	4,631	1	1	5
근덕면	4,797	4,796	4,805	2	1	10
하장면	1,249	1,249	1,243	6	6	-
노곡면	698	698	699	-	-	1
미로면	1,725	1,725	1,725	1	1	1
가곡면	638	638	638	1	1	1
신기면	642	642	642	-	-	-
남양동	6,821	6,821	6,821	9	9	9
성내동	6,815	6,815	6,814	9	9	8
교 동	11,311	11,311	11,309	4	4	2
정라동	7,607	7,606	7,608	9	8	10

2022년도 주민투표 · 주민소환투표 청구권자 통계(선거구별)

선거구별	주민투표 청구권자 총수공표	주민소환 청구권자 총수공표	19세이상 주 민 수 (C)	19세이상 외국인 중		19세 이상 중 선거권 없는자 (F)	
	(A) =C+D-F	(B) =C+E-F		외국인 등록표에 의거 영주의 체류 자격을 가진자 ※ 주민투표관련 (D)	영주 체류자격 취득일 후 3년이 경과한자 ※ 주민소환관련 (E)		
계	55,680	55,677	55,691	46	43	57	
"가" 선거구	소계	30,492	30,491	30,489	24	23	21
	도계	8,750	8,749	8,756	4	3	10
	하장	1,249	1,249	1,243	6	6	0
	미로	1,725	1,725	1,725	1	1	1
	신기	642	642	642	0	0	0
	성내	6,815	6,815	6,814	9	9	8
	교동	11,311	11,311	11,309	4	4	2
"나" 선거구	소계	25,188	25,186	25,202	22	20	36
	원덕	4,627	4,627	4,631	1	1	5
	근덕	4,797	4,796	4,805	2	1	10
	노곡	698	698	699	0	0	1
	가곡	638	638	638	1	1	1
	남양	6,821	6,821	6,821	9	9	9
	정라	7,607	7,606	7,608	9	8	10

2022년도 주민투표 청구권자 총수 및 청구 서명인수

구분	주민투표 청구권자 총 수 (A) = B+C-D	19세 이상 주 민 수 (B)	19세이상 외국인 중 외국인 등록표에 의거 영주의 체류 자격을 가진자 (C)	19세 이상 중 선거권 없는자 (D)	청 구 서명인수 (E) = A*(1/8)
계	55,680	55,691	46	57	6,960
도계읍	8,750	8,756	4	10	
원덕읍	4,627	4,631	1	5	
근덕면	4,797	4,805	2	10	
하장면	1,249	1,243	6	-	
노곡면	698	699	-	1	
미로면	1,725	1,725	1	1	
가곡면	638	638	1	1	
신기면	642	642	-	-	
남양동	6,821	6,821	9	9	
성내동	6,815	6,814	9	8	
교 동	11,311	11,309	4	2	
정라동	7,607	7,608	9	10	

2022년도 주민소환투표 청구권자 총수 및 청구 서명인수

선거구별	주민소환 청구권자 총 수 (A) = B+C-D	19세 이상 주 민 수 (B)	19세 이상 외국인 중 영주 체류자격 취득일 후 3년이 경과한 자 (C)	19세 이상 중 선거권 없는자 (D)	청 구 서명인수		지역균형요건		
					시장 (청구권자 총수의 15/100)	시의원 (청구권자 총수의 20/100)	하 한 (청구권자 총 수 의 5/10000)	상 한 (청구권자 총 수 의 100/10000)	
계	55,677	55,691	43	57	8,352		28	557	
"가" 선 거 구	소계	30,491	30,489	23	21		6,099	16	305
	도계	8,749	8,756	3	10	1,313	1,750		
	하장	1,249	1,243	6	0	188	250		
	미로	1,725	1,725	1	1	259	345		
	신기	642	642	0	0	97	129		
	성내	6,815	6,814	9	8	1,023	1,363		
	교동	11,311	11,309	4	2	1,697	2,263		
"나" 선 거 구	소계	25,186	25,202	20	36		5,038	13	252
	원덕	4,627	4,631	1	5	695	926		
	근덕	4,796	4,805	1	10	720	960		
	노곡	698	699	0	1	105	140		
	가곡	638	638	1	1	96	128		
	남양	6,821	6,821	9	9	1,024	1,448		
	정라	7,606	7,608	8	10	1,141	1,522		

삼척시 공고 제 2022 - 16호

2022년 조례의 제정 및 개·폐 청구 연서대상 주민총수 공표

「지방자치법」 제15조 및 같은 법 시행령 제11조, 「주민조례 발안에 관한 법률」 제5조 제3항에 따라 “2022년도 조례의 제정 및 개·폐 청구 연서대상 주민총수” 를 다음과 같이 공표합니다.

2022년 1월 7일

삼 척 시 장

□ 조례의 제정 및 개·폐 청구 연서대상 주민총수

(2021. 12. 31.기준, 단위 : 명)

19세 이상 주민수(A)			선거권이 없는자(B)	연서대상 주민총수 (A-B)	공표일 (예정일)	공표방법
계	주민등록	3년경과 등록 외국인				
55,734	55,691	43	57	55,677	2022.1.7.	시보, 홈페이지

※ 「삼척시 주민의 조례 제정·개폐 및 감사청구에 관한 조례」 상 청구요건 : 연서대상 주민총수의 1/50 이상 서명 (1,114명)

□ 주민조례발안 주민조례 청구권자 총수

(2021. 12. 31.기준, 단위 : 명)

18세 이상 주민수(A)			선거권이 없는자(B)	청구권자총수 (A-B)	공표일 (예정일)	공표방법
계	주민등록	3년경과 등록 외국인				
56,257	56,214	43	57	56,200	2022.1.7	시보, 홈페이지

※ 「삼척시 주민의 조례 제정·개폐 및 감사청구에 관한 조례」 상
 청구요건 : 연서대상 주민총수의 1/50 이상 서명 (1,124명)

삼척시 공고 제2022-20호

재등록 및 폐기 공인 공고

「삼척시공인조례」 제10조에 의거 등록된 공인을 다음과 같이 공고합니다.

2022년 01월 05일

삼척시장

- 1. 등록 사유 : 도계읍 인증기 교체
- 2. 등록 연월일 : 2022. 01. 05.
- 3. 등록 공인명 및 인영

구분	공인명	규격(cm)	인영	등록사유	비고
재등록 공인	도계읍장인 (민원실인증기전용2호)	2.7×2.7 (정방형)		인증기 교체	
폐기 공인	도계읍장인 (민원실인증기전용2호)	3.0×3.0 (정방형)			