



선 람	기 관 의 장

제1089호 2019. 10. 4. (금)



시화-철쭉



시조-갈매기



시목-느티나무

고 시

- 삼척시 고시 제121호 제3종 시설물의 지정고시 ----- 2
- 삼척시 고시 제122호 도로명주소 부여 고시 ----- 3

공 고

- 삼척시 공고 제851호 삼척 도시관리계획(공원조성계획) 결정(변경)(안) 주민의견
청취 공고 ----- 6
- 삼척시 공고 제853호 개발행위허가기간 만료에 따른 원상회복 통보 공시송달 공고
----- 10
- 삼척시 공고 제854호 수용재결신청서 열람공고 ----- 14
- 삼척시 근덕면 공고 제29호 도로의 지정·공고 ----- 16

공 람									
--------	--	--	--	--	--	--	--	--	--

삼척시 고시 제2019-121호

제3종시설물의 지정고시

「시설물의 안전 및 유지관리에 관한 특별법」 제8조에 따라 다음과 같이 지정하였음을 고시합니다.

2019년 10월 04일

삼척시장

대상 시설물			지정(해제)사유	안전점검·안전조치에 관한 사항	비고
시설물 명칭	소재지	관리주체			
어촌민속전시관	강원도 삼척시 원덕읍 삼척로 1852-6	해양관광센터 (어촌민속 전시관)	시설물의 안전 및 유지관리 실시 등에 관한 지침 (국토부 고시 제2018-45호) 별표31에 따른 지정대상에 포함 → 준공 후 15년이 경과된 연면적 1,000㎡ 이상 ~ 5,000㎡ 미만의 문화및집회시설	매년2월15일까지 유지관리계획 수립 후, 상/하반기 정기점검 실시 *신규지정·고시된 제3종 시설물은 2019년 시설물 관리계획제출 및 2019년 하반기 정기 안전점검 비대상입니다. ※ 제3종 시설물 지정·고시일로부터 30일 이내에 시설물 관리 대장과 설계도서를 제출하여야 합니다	

삼척시 고시 제2019 - 122호

도로명주소 부여 고시

도로명주소법 제18조제2항 및 같은법 시행령 제23조, 제24조, 제25조에 의거 우리시 건축물 신축 등의 사유로 부여하는 도로명주소를 다음과 같이 고시합니다.

2019. 10. 4.

삼척시장

○ 도로명주소 부여

종전주소	도로명주소			도로명	
	주소	고시일	사유	고시일	부여사유
강원도 삼척시 근덕면 교가리 788-2	강원도 삼척시 근덕면 삼척로 3603-15	20191004		20090626	구7번국도 연결구간으로 기존도로명활용

※ 고시내용 및 기타 자세한 사항은 삼척시청 민원봉사과(☎570-3946~9)에 문의 또는 도로명주소 안내 홈페이지(www.juso.go.kr)에서 열람하시기 바랍니다.

○ 도로명주소 사용 및 공부상 주소전환

- 도로명주소는 2019. 10. 04. 고시 후 도로명주소법 제19조제1항에 의거 공법관계에 있어서 주소로 사용되며, 현행 지번주소는 일정기간 도로명주소와 함께 사용할 수 있습니다.
- 공공기관에서 비치·관리하고 있는 각종 공부상 주소(소재지)는 해당기관에서 도로명주소로 변경합니다.

○ 도로명주소 변경 등

- 도로명 또는 건물번호의 변경은 도로명주소법 시행령 제7조의3 및 제9조에서 정한 절차에 따라 신청할 수 있습니다.
- 도로명은 도로명주소법 시행령 제7조제7항에 의거 당해 도로명이 고시된 날부터 3년이 지난 후에 변경할 수 있습니다.

○ 참고사항

- 공동주택의 경우 종전주소의 공동주택명, 동·호와 도로명주소의 상세주소는 공법관계의 각종 공부상 기재된 주소로 한다.

도로명주소 부여 고시

순 번	종전주소	도로명주소			도로명	
		주 소	고시일	사유	고시일	부여 사유
1	강원도 삼척시 근덕면 교가리 788-2	강원도 삼척시 근덕면 삼척로 3603-15	20191004		20090626	구7번국도연결구간 으로기존도로명활용

도로명주소 부여 내역

구분	순번	종전주소		도로명주소		고시일	사유	도로명고시일	도로명 부여사유	비고
		계	1건	김원도 삼척시 근덕면 교가리 788-2	김원도 삼척시 근덕면 삼척로 3603-15					
부여	1	김원도 삼척시 근덕면 교가리 788-2	김원도 삼척시 근덕면 삼척로 3603-15	1	1	20191004		20090626	구7번국도연결구간으로 기존도로명활용	

삼척시 공고 제2019-851호

삼척 도시관리계획(공원조성계획) 결정(변경)(안) 주민의견 청취 공고

삼척시 남양동 109번지 일원에 결정된 근린공원③(남양공원)에 대하여 「도시공원 및 녹지 등에 관한 법률」 제16조의2의 규정에 따른 도시관리계획(공원조성계획)의 변경사항이 있어 주민의견을 청취하고자 아래와 같이 공고 합니다.

2019년 10월 4일

삼척시장

1. 계획취지: 남양공원 내 삼척시립도서관 건립 반영에 따른 공원조성계획 변경
2. 위 치: 삼척시 남양동 109번지 일원
3. 면 적: 공원면적 22,042㎡(변경없음)
 - 부 지 면 적 = 19,720.00㎡ → 22,042.00㎡(증 2,322.00㎡)
 - 시 설 면 적 = 3,227.06㎡ → 6,878.37㎡(증 3,651.31㎡)
4. 열람기간: 2019. 10. 4. ~ 2019. 10. 21.
5. 도시관리계획(공원조성계획) 결정(변경) 조서(안)

	-	3	광 장	-	460.00	-	460.00	-	-	-	-	-	-	-
			등의자	-	-	-	-	-	-	-	-	-	32개소	13개소
			평의자	-	-	-	-	-	-	-	-	-	13개소	23개소
운동	소 계			500.20	-	500.20	-	-	-	-	-	-	6개소	-
시설	3		배드민턴장	163.48	-	163.48	-	-	-	-	-	-	-	-
	4		체력단련장	336.72	-	336.72	-	-	-	-	-	-	-	-
			체력단련시설	-	-	-	-	-	-	-	-	-	6개소	-
교양	소 계			1,074.86	1,639.13	1,074.86	1,639.13	-	-	-	1,065.00	-	345개소	-
시설	5		허브원	736.73	-	736.73	-	-	-	-	-	-	-	-
	6	4	아외학습장	338.13	338.13	338.13	338.13	-	-	-	-	-	-	-
		5	도서관		1,301.00	-	1,301.00	-	3층	-	1,065.00	-	345개소	-
편익	소 계			346.55	346.55	346.55	346.55	-	-	-	-	-	1개소	1개소
시설	7	6	제당	115.75	115.75	115.75	115.75	-	-	-	-	-	-	-
	8	7	전망공간	230.80	230.80	230.80	230.80	-	-	-	-	-	-	-
			전망대	-	-	-	-	-	-	-	-	-	1개소	1개소
관리	소 계			-	-	-	-	-	-	-	-	-	9개소	11개소
시설			안내판	-	-	-	-	-	-	-	-	-	2개소	4개소
			표지판	-	-	-	-	-	-	-	-	-	5개소	5개소
			휴지통	-	-	-	-	-	-	-	-	-	2개소	2개소
녹지	소 계			16,492.94	15,163.63	-	-	-	-	-	-	-	-	-

다. 토지이용계획

구 분	면 적(m ²)			구성비(%)		비 고
	기정	변경	증감	기정	변경	
합 계	19,720.00	22,042.00	증) 2,322.00	100.0	100.0	
도로 및 주차장	830.00	2,763.00	증) 1,933.00	4.2	12.6	
조 경 시 설	-	1,263.00	증) 1,263.00	-	5.7	
휴 양 시 설	475.45	866.69	증) 391.24	2.4	3.9	
운 등 시 설	500.20	-	감) 500.20	2.5	0.0	
교 양 시 설	1,074.86	1,639.13	증) 564.27	5.5	7.4	
편 익 시 설	346.55	346.55	-	1.8	1.6	
녹 지 및 기 타	16,492.94	15,163.63	감) 1,329.31	83.6	68.8	

라. 도로조서

구분	등급	류별	번호	폭원 (m)	연장 (m)	면적 (㎡)	기능	기점	종점	비고
기정	합 계				500	830				
변경	합 계				552	2,002				
기정	소로	소 계			500	830				
변경	소로	소 계			552	2,002				
신설	소로	1	1	10~12	109	1,132	주차장진입로	중앙로	주차장	도서관계노피 (88㎡) 제외
폐지	소로	3	1	-	20	69	진입로	공원경계	소로(3-8)	
신설	소로	3	1	6	8	19	진입로	소로(1-1)	공원경계	교회 진입로
폐지	소로	3	2	2.5	25	62	시설연결로	체력단련장(4)	체력단련장(4)	
신설	소로	3	2	4	31	260	주차장진출로	소로(1-1)	중앙로	일방통행
폐지	소로	3	3	2	27	55	시설연결로	휴게소(2-1)	소로(3-2)	
신설	소로	3	3	1.2	6	8	시설연결로	소로(3-12)	휴게소(2-3)	
기정	소로	3	4	2	102	205	시설연결로	휴게소(2-1)	전망대(8)	
변경	소로	3	4	2	73	145	시설연결로	조경녹지	전망대(8)	노선축소
기정	소로	3	5	1.7	3	5	시설연결로	소로(3-12)	휴게소(2-3)	현황도로
기정	소로	3	6	1.5	11	16	진입로	공원경계	소로(3-7)	삼척의료원 연결로
기정	소로	3	7	1.5	106	129	진입로	공원경계	야외학습장(6)	현황도로
변경	소로	3	7	1.5	109	136	진입로	공원경계	야외학습장(6)	공원확장으로 연장 증가
폐지	소로	3	8	1.5	32	48	시설연결로	소로(3-1)	휴게소(2-1)	
기정	소로	3	9	-	84	116	진입로	공원경계	전망대(8)	현황도로
변경	소로	3	9	1.5	112	156	진입로	공원경계	전망대(8)	공원확장으로 연장 증가
기정	소로	3	10	1.2	34	41	진입로	공원경계	소로(3-7)	
기정	소로	3	11	-	6	9	시설연결로	소로(3-9)	제당(7)	현황도로
기정	소로	3	12	1.5	50	75	시설연결로	야외학습장(6)	전망대(8)	

6. 도시관리계획(공원조성계획) 결정(변경)(안)도

: 실음생략(삼척시청 도시과 비치)

7. 기타 공고 관련 사항은 삼척시청 도시과(☎033-570-3876) 및 평생교육과(☎033-570-4439)로 문의하시기 바랍니다.

삼척시 공고 제2019-853호

공 시 송 달 공 고

『국토의 계획 및 이용에 관한 법률』 제133조 규정 등에 따라 개발행위허가기간 만료에 따른 원상회복 명령을 등기우편으로 발송하였으나 폐문부재 등의 사유로 반송되어 송달이 불가능하여 『행정절차법』 제14조(송달) 제4항 규정에 의거 아래와 같이 공시송달(공고)합니다.

2019. 09. 30.

삼척시장

- 1. 처분내용 : 국토의 계획 및 이용에 관한 법률 위반에 따른 원상회복 통보
- 2. 처분 대상자

허가번호	대지위치	허가자	허가목적	비고
개발행위 (토지행위변경) 2015-202	원덕읍 옥원리 397-2번지 일원	(주강*씨앤씨 (삼척시 원덕읍)	삼척생산기지 저장탱크 주변정리용역공사에 따른 가설건축물 신축 및 부지조성	

- 3. 처분의 원인 : 『국토의 계획 및 이용에 관한 법률』 제56조
- 4. 처분의 근거 : 『국토의 계획 및 이용에 관한 법률』 제133조
- 5. 공 고 기 간: 2019. 09. 30. ~ 2019. 10. 22.
- 7. 게 시 장 소: 전국 각 자치단체 게시판 및 인터넷홈페이지 게시판
- 8. 기 타 사 항: 상기 기간 내에 의견을 제출하지 않을 경우 이의가 없는 것으로 간주 할 예정이오며, 기타 자세한 사항은 삼척시청 도시과 도시행정부서 (033-570-3945)로 문의하여 주시기 바랍니다.

붙 임: 의견제출서 및 대리인선임허가 신청서 1부

■ 행정절차법 시행규칙 [별지 제11호서식] <개정 2014.7.28>

의견제출서

* 아래의 유의사항을 읽고 작성하시기 바랍니다.

의견제출인	성명	
	주소	전화번호

의견제출 내용	① 예정된 처분의 제목	
	당사자	성명(명칭)
		주소 (전화번호:)
	의견	
기타		

「행정절차법」 제27조제1항(제31조제3항)에 따라 위와 같이 의견을 제출합니다.

년 월 일

의견제출인

(서명 또는 인)

삼척시장 귀하

유의사항

1. 기재란이 부족한 경우에는 별지를 사용하실 수 있습니다.
2. 증거자료 등을 첨부하실 수 있습니다.
3. 위 의견제출과 관련하여 문서를 받으신 경우에는 문서번호와 일자를 ①란에 함께 기재하여 주시기 바랍니다.

■ 행정절차법 시행규칙 [별지 제3호서식] <개정 2014.7.28>

대리인선임허가 신청서

* 아래의 유의사항을 읽고 작성하시기 바랍니다.

접수번호	접수일자	처리기간	3일
------	------	------	----

신청인	성명		
	주소	전화번호	

① 대리하고자하는 행정절차의 내용

신청 내용	당사자등	성명(명칭)	
		주소 (전화번호:)	
	대리인이 될 자의 인적사항	성명(명칭)	생년월일
		주소 (전화번호:)	
당사자등과의 관계			

「행정절차법」 제12조제1항제4호 및 같은 법 시행령 제6조제1항에 따라 위와 같이 대리인 선임허가를 신청합니다.

년 월 일

신청인

(서명 또는 인)

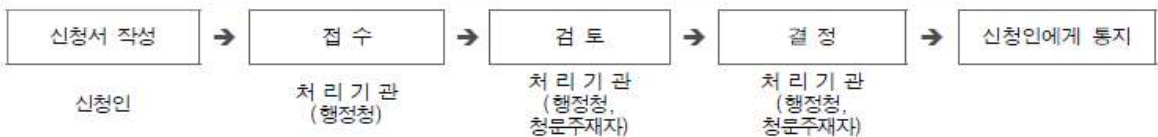
삼척시장 귀하

첨부서류	없음	수수료	없음
------	----	-----	----

유의사항

1. 기재란이 부족한 경우에는 별지를 사용하실 수 있습니다.
2. 위 신청의 대상이 된 행정절차와 관련하여 문서를 받으신 경우에는 문서번호와 일자를 ①란에 함께 기재하여 주시기 바랍니다.

처리절차



* 청문주재자가 대리인의 선임을 허가한 경우에는 청문주재자가 그 사실을 행정청에 직접 통지합니다.

<의견제출시 유의사항>

1. 귀하는 앞쪽의 사항에 대하여 구술·정보통신망 또는 별지 제11호 서식에 의한 서면으로 의견 제출을 할 수 있으며, 주장을 입증할 증거자료를 함께 제출할 수 있습니다. 다만, 정보통신망을 이용하여 의견을 제출하고자 하는 경우에는 미리 의견제출 기관으로 알려주시고, 의견을 제출한 후에 의견의 도달 여부를 담당자에게 확인하여 주시기 바랍니다.
2. 의견제출기한내에 의견을 제출하지 아니하는 경우에는 의견이 없는 것으로 간주합니다.
3. 귀하께서 행정청에 출석하여 의견진술을 하고자 하는 경우에는 행정청에 미리 그 사실을 알려 주십시오.
4. 그 밖에 궁금한 사항이 있으시면 의견제출 기관(삼척시청 도시과 도시행정부서 ☎033)570-3945)로 문의하시기 바랍니다.

삼척시 공고 제2019 - 854호

수용재결신청서 열람공고

한국철도시설공단으로부터 「동해선 포항-삼척 철도건설사업」에 편입되는 토지 등의 수용을 위한 재결신청이 있어, 그 신청서 및 관계서류를 「공익사업을 위한 토지 등의 취득 및 보상에 관한 법률」 제31조 및 같은 법률 시행령 제15조의 규정에 따라 아래와 같이 열람 공고합니다. 토지소유자와 관계인은 본 공고내용과 관련하여 열람기간 내 열람하고 의견을 제출할 수 있습니다.

2019. 10. 04.

삼 척 시 장

□ 사 업 명: 동해선 포항-삼척 철도건설사업, 삼척시 30차
(사건번호: 19수용0837)

□ 사업시행자: 한국철도시설공단

□ 열람 기간: 2019.10.04. ~ 2019.10.21.

□ 열람장소 및 의견제출처

- 삼척시청 도시과(삼척시 중앙로 296), ☎ 033-570-3876

□ 의견제출기간: 2019.10.04. ~ 2019.10.21.

□ 수용 또는 사용할 토지 등의 표시

【삼척시 30차】

- 강원도 삼척시 마달동 산4*-3번지 1,026㎡ 등 총20필지(19,564㎡)

- 토지소유자: (망)김*호(주소 : 강원도 삼척시 당저동 8*-4) 외 19인

- 관 계 인: 해당없음

□ 수용할 토지에 있는 물건의 표시

- 강원도 삼척시 마달동 산4*번지, 마달동 117-*번지 울타리 등 지장물 일체 총74건

- 물건소유자: 강*만(주소 : 강원도 삼척시 사대안2길 1*-4(당저동)) 외 10인

- 관 계 인: 해당없음

□ 기 타: 열람공고기간 경과 후에 의견서 제출 시 수리할 수 없습니다.

의견서

1. 종류 및 명칭		동해선 포항~삼척 철도건설사업
2. 사용대상 토지 및 물건		
3. 당사자	성명(명칭)	
	주소	
4. 의견		
5. 기타		
<p>『공익사업을 위한 토지 등의 취득 및 보상에 관한 법률』 제31조 및 같은 법률 시행령 제15조에 의거 위와 같이 의견을 제출 합니다.</p> <p style="text-align: center;">2019. . . .</p> <p>의견제출인 주소 : 성명 : (서명 또는 인) 전화번호 :</p> <p>중앙토지수용위원회 귀하</p>		
비고	기재란이 부족한 경우에는 별지를 사용하실 수 있습니다.	

삼척시 근덕면 공고 제2019-29호

도로의 지정·공고

삼척시 근덕면 상맹방리 산88번지 외 1필지 상에 단독주택 및 제2종근린생활시설 용도의 건축물 신축을 위한 건축신고(변경:2차)신청에 대하여 건축법 제2조 제1항 제11호 나목의 규정에 의거 다음과 같이 도로로 지정·공고하고자 합니다.

2019년 10월 2일

삼척시장

- 도로의 위치 : 삼척시 근덕면 상맹방리 432, 산88번지
- 도로의 현황 : 길이 : 187m, 너비 : 6.0m, 면적 : 1,407㎡
- 지번별 도로부지 조서

소재지	지번	지목	면적(㎡)			소유자
			공부상 면적	제외 면적	지정 면적	
상맹방리	432	전	674	437	237	최*섭
상맹방리	산88	임	14,380	13,210	1,170	최*섭

■ 건축법 시행규칙[별지 제27호서식] <개정 2012.12.12>

도로관리대장

(2면 중 제1면)

지정번호 2018-18

대지위치 삼척시 근덕면 상맹방리 지번 432, 산88

건축주 최*섭 생년월일(사업자 또는 법인등록번호) 허가(신고)번호
196*년01월2*일 2017-근덕면-신축신고-12

도로길이 187m 도로너비 6.0m 도로면적 1,407㎡

이해관계인동의서

아래 부분을 「건축법」 제45조에 따른 도로로 지정함에 동의합니다.
※ 지정된 도로는 「건축법」 제2조에 따른 도로로 인정됩니다.

관련지번	동의면적(㎡)	동의일자	토지소유자	생년월일 (법인등록번호)	서명 또는 인
상맹방리 432	237	2019.09.20	최*섭	1964.01.26	최*섭
상맹방리 산88	1,170	2019.09.20	최*섭	1964.01.26	최*섭

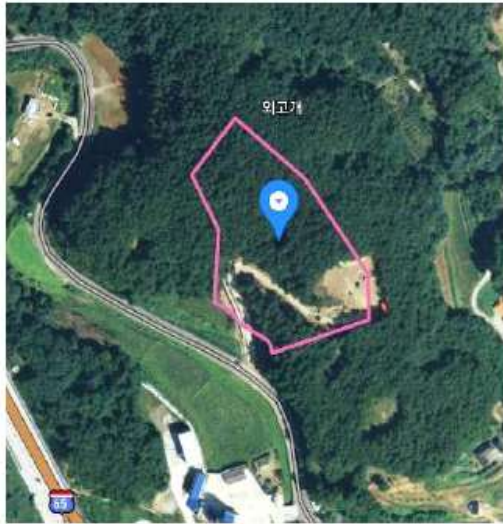
작성자: 직급 지방시설주사 성명 정 철 교 (서명 또는 인)

확인자: 직급 지방시설주사 성명 김 은 영 (서명 또는 인)

(2면 중 제2면)

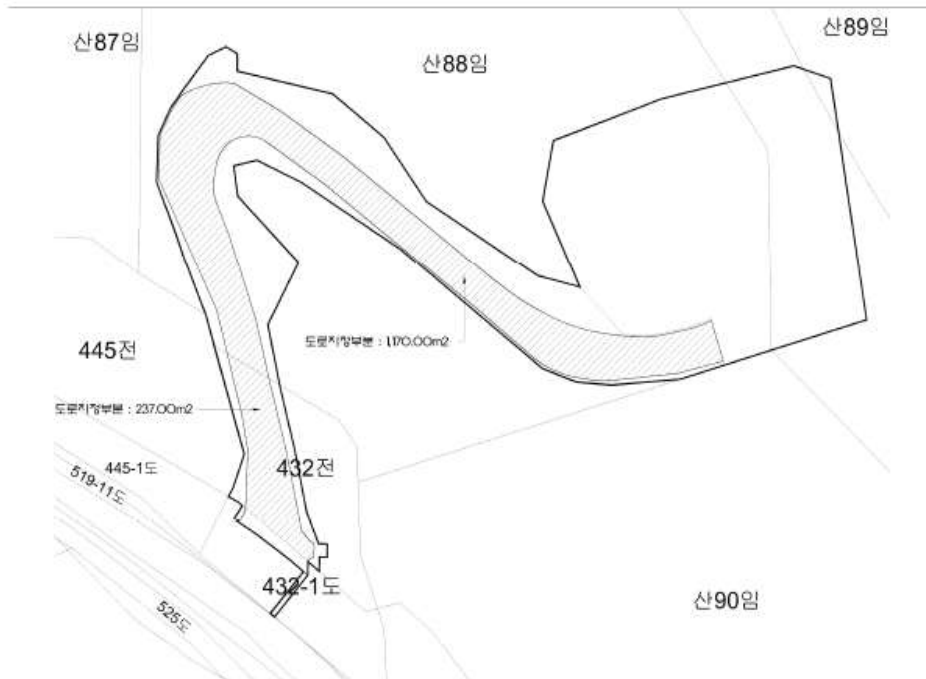
위치도 및 현황도

• 위치도 및 현황도를 작성합니다.



위치도

축척 <임의>



현황도

축척 [] 1/600, [] 1/1,200